



VALEGGIO SUL MINCIO – VR

PEBA

Piano Comunale per l'Eliminazione delle
Barriere Architettoniche



MAPPE

Marzo 2019

Tecnici incaricati

Comune di Valeggio sul Mincio



SCARPA & DROUILLE
ARCHITETTURA + URBANISTICA

urb. Murielle Drouille-Scarpa
arch. Aldo Scarpa

Collaboratrice dott. arch. Beatrice Somensini

Resp. Settore Urbanistica arch. Anna Grazi
Ref. Tecnico arch. Nicola D'Onofrio
Sindaco Angelo Tosoni



VALEGGIO SUL MINCIO

formato A3 scala 1:5000

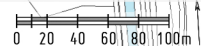
1. RILIEVI
VIE e AREE VERDI
2. RILIEVI:
VIE, AREE VERDI, EDIFICI, PARCHEGGI, FERMATE BUS
3. VALUTAZIONE ACCESSIBILITA':
VIE, PARCHEGGI, FERMATE BUS
4. VALUTAZIONE ACCESSIBILITA':
VIE, PARCHEGGI, FERMATE BUS, EDIFICI
5. VALUTAZIONE ACCESSIBILITA' E SICUREZZA:
VIE, PARCHEGGI, FERMATE BUS, SCUOLE



Comune di Valeggio sul Mincio - VR
 PIANO PER L'ELIMINAZIONE DELLE BARRIERE ARCHITETTONICHE
 PEBA 2019



SCARPA & DROUILLE
 ARCHITETTURA E URBANISTICA
 www.studiosca.it



VALEGGIO SUL MINCIO

Scala 1:5000 (Formato A3)

VIE RILEVATE

- U01. Piazza Carlo Alberto
- U02. Via Marconi
- U03. Via S. Rocco
- U04. Via Murari
- U05. Via Circonvallaz. Maffei
- U06. Via Baden Powell
- U07. Via Papa Giovanni XXIII (1)
- U08. Via Papa Giovanni XXIII (2)
- U09. Via Don Minzoni
- U10. Piazzale Vittorio Veneto
- U11. Via Roma
- U12. Via Marsala
- U13. Via Sala
- U14. Via Goito
- U15. Via Foroni
- U16. Via Castello
- U17. Via 4 Novembre
- U18. Via Zamboni
- U19. Via Bastia
- U20. Via Circonvallaz. Sud
- U21. Vicolo Custoza
- U22. Via degli Scaligeri
- U23. Via S. Giovanni Bosco
- U23Bis. Via I Maggio
- U24. Via dei Pontieri
- U25. Via Ragazzi del '99
- U26. Via Girolamo Gottardi
- U27. Via Caduti del Lavoro
- U28. Via Giovanni Beltrame
- U28Bis. Via G. Beltrame (tratto2)
- U29. Via Giuseppe Mazzini
- U30. Viale P. A. Giacomelli
- U31. Via S. M. Crocefissa
- U32. Via San Pietro
- U33. Via Trieste
- U34. Via dello Sport
- U35. Via Venezia
- U36. Via V. Emanuele II
- U37. Via Cavour
- U38. Via S. Giovanni Bosco (tratto2)

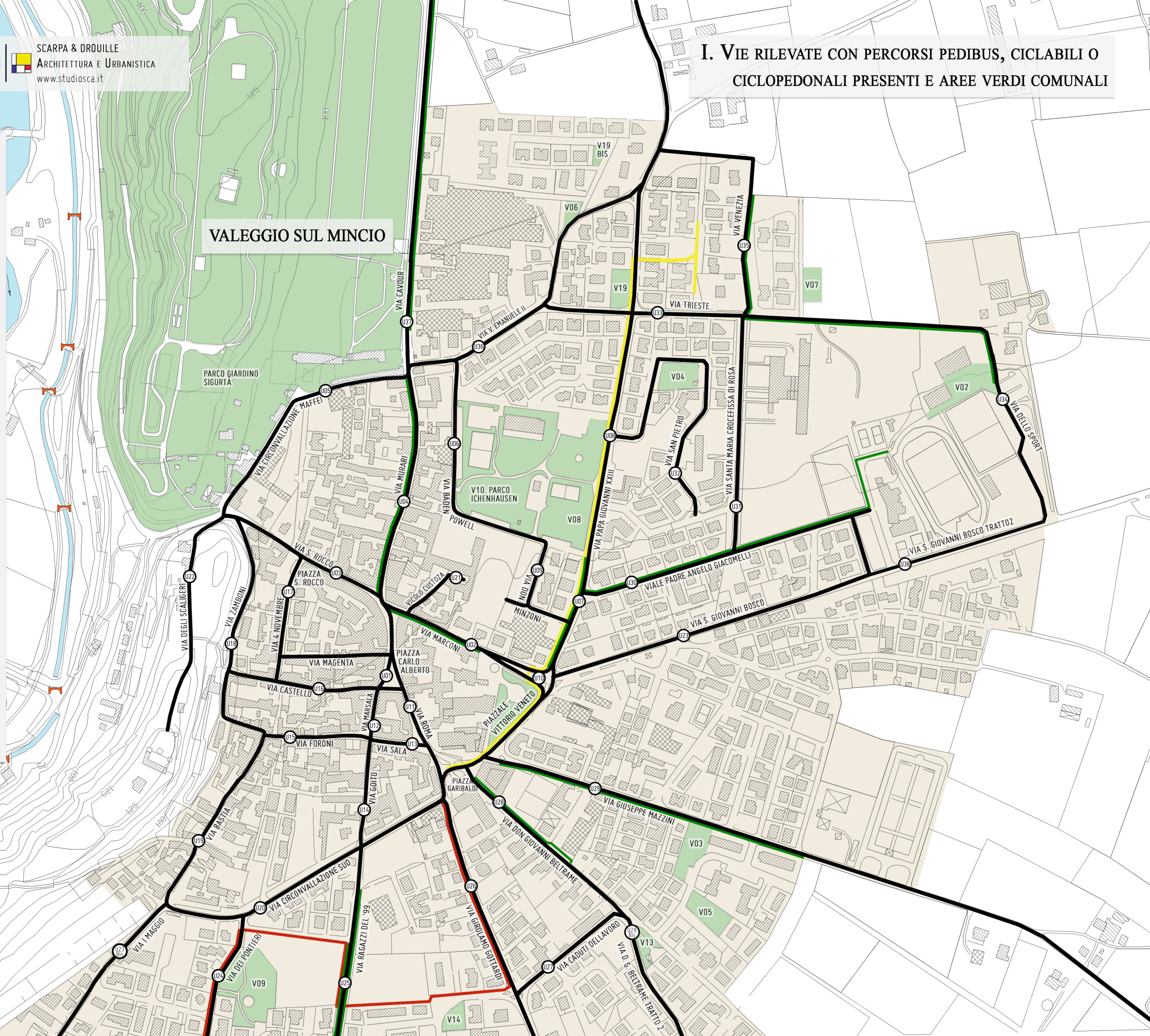
AREE VERDI

- V01. Via dei Pontieri 2
- V02. Via dello Sport
- V03. Via Mazzini
- V04. Via S. Pietro
- V05. Via Tagliamento
- V06. Via V. Emanuele II
- V07. Via Verona
- V08. Via Papa Giovanni XXIII
- V09. Via dei Pontieri
- V10. Via Baden Powell
- V11. Via Ragazzi del '99
- V12. Via del Fante
- V13. Via Isonzo
- V14. Via G. Falcone
- V15. Via P. Borsellino 1
- V16. Via P. Borsellino 2
- V17. Via Fascinelle
- V18. Via dei Partigiani
- V19. Via Trieste
- V19Bis. Via dei Poeti

I. VIE RILEVATE CON PERCORSI PEDIBUS, CICLABILI O CICLOPEDONALI PRESENTI E AREE VERDI COMUNALI

LEGENDA

- Vie rilevate
- Percorsi ciclabili/ciclopeditoni
- Percorsi pedibus linea Gialla
- Percorsi pedibus linea Rossa
- Ponti/Passerelle
- Corsi d'acqua
- Aree verdi/Parchi
- Edificazione/Urbanizzazione





II. VIE RILEVATE CON EDIFICI E AREE VERDI
 COMUNALI, PARCHEGGI E FERMATE BUS

VALEGGIO SUL MINCIO

Scala 1:5000 (Formato A3)

VIE RILEVATE

- U01. Piazza Carlo Alberto
- U02. Via Marconi
- U03. Via S. Rocco
- U04. Via Murari
- U05. Via Circonvallaz. Maffei
- U06. Via Baden Powell
- U07. Via Papa Giovanni XXIII (1)
- U08. Via Papa Giovanni XXIII (2)
- U09. Via Don Minzoni
- U10. Piazzale Vittorio Veneto
- U11. Via Roma
- U12. Via Marsala
- U13. Via Sala
- U14. Via Goito
- U15. Via Foroni
- U16. Via Castello
- U17. Via 4 Novembre
- U18. Via Zamboni
- U19. Via Bastia
- U20. Via Circonvallaz. Sud
- U21. Vicolo Custoza
- U22. Via degli Scaligeri
- U23. Via S. Giovanni Bosco
- U23Bis. Via I Maggio
- U24. Via dei Pontieri
- U25. Via Ragazzi del '99
- U26. Via Girolamo Gottardi
- U27. Via Caduti del Lavoro
- U28. Via Giovanni Beltrame
- U28Bis. Via G. Beltrame (tratto2)
- U29. Via Giuseppe Mazzini
- U30. Viale P. A. Giacomelli
- U31. Via S. M. Crocefissa
- U32. Via San Pietro
- U33. Via Trieste
- U34. Via dello Sport
- U35. Via Venezia
- U36. Via V. Emanuele II
- U37. Via Cavour
- U38. Via S. Giovanni Bosco (tratto2)

AREE VERDI

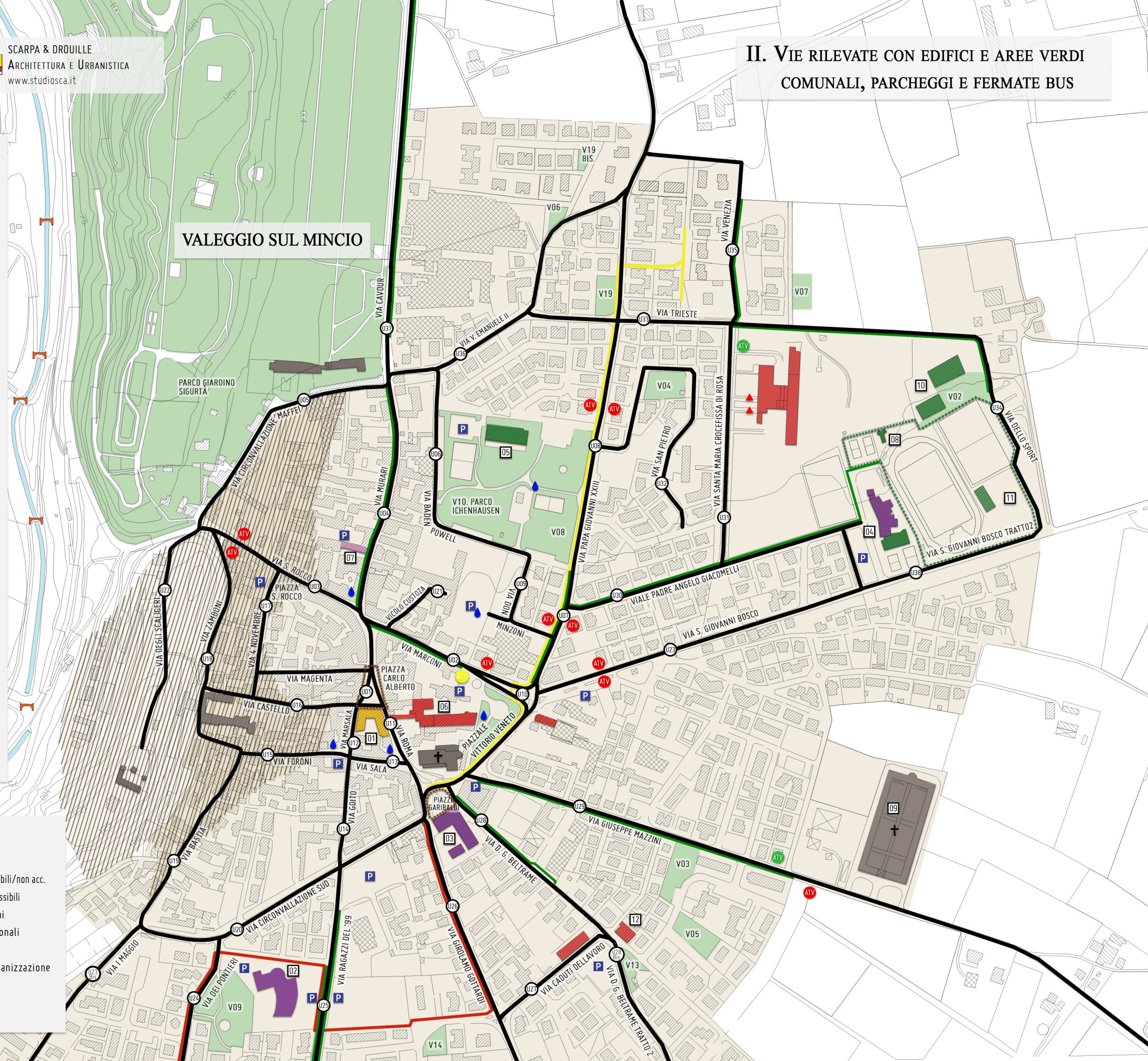
- V01. Via dei Pontieri 2
- V02. Via dello Sport
- V03. Via Mazzini
- V04. Via S. Pietro
- V05. Via Tagliamento
- V06. Via V. Emanuele II
- V07. Via Verona
- V08. Via Papa Giovanni XXIII
- V09. Via dei Pontieri
- V10. Via Baden Powell
- V11. Via Ragazzi del '99
- V12. Via del Fante
- V13. Via Isonzo
- V14. Via G. Falcone
- V15. Via P. Borsellino 1
- V16. Via P. Borsellino 2
- V17. Via Fascinelle
- V18. Via dei Partigiani
- V19. Via Trieste
- V19Bis. Via dei Poeti

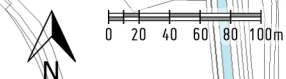
EDIFICI RILEVATI

- 01. Municipio
- 02. Scuola materna/Nido Capoluogo
- 03. Scuola elementare «C. Collodi»
- 04. Scuola media «G. Murari»/Palestra
- 05. Bocciodromo comunale
- 06. Residenza per anziani «G. Toffoli»
- 07. Palazzo Guarienti/Biblioteca
- 08. Bar/Tennis coperto
- 09. Cimitero di Valeggio
- 10. Palazzetto dello Sport
- 11. Campi Sportivi
- 12. Polizia Municipale

LEGENDA

- Vie rilevate
- Percorsi ciclabili/ciclopedonali
- Percorso pedibus linea Gialla
- Percorso pedibus linea Rossa
- Uffici comunali
- Scuole
- Servizi culturali
- Strutture socio-sanitarie
- Luoghi di culto/Cimiteri
- Impianti sportivi
- Campi sportivi
- Fontanelle
- Parcheggi
- Fermate bus accessibili/non acc. e parzialmente accessibili
- Aree verdi/Parchi
- Piazze/Aree pedonali
- Corsi d'acqua
- Edificazione/Urbanizzazione
- Ponti/Passerelle
- Altimetria





VALEGGIO SUL MINCIO

Scala 1:5000 (Formato A3)

VIE RILEVATE

- U01. Piazza Carlo Alberto
- U02. Via Marconi
- U03. Via S. Rocco
- U04. Via Murari
- U05. Via Circonvallaz. Maffei
- U06. Via Baden Powell
- U07. Via Papa Giovanni XXIII (1)
- U08. Via Papa Giovanni XXIII (2)
- U09. Via Don Minzoni
- U10. Piazzale Vittorio Veneto
- U11. Via Roma
- U12. Via Marsala
- U13. Via Sala
- U14. Via Goito
- U15. Via Foroni
- U16. Via Castello
- U17. Via 4 Novembre
- U18. Via Zamboni
- U19. Via Bastia
- U20. Via Circonvallaz. Sud

- U21. Vicolo Custoza
- U22. Via degli Scaligeri
- U23. Via S. Giovanni Bosco
- U23Bis. Via I Maggio
- U24. Via dei Pontieri
- U25. Via Ragazzi del '99
- U26. Via Girolamo Gottardi
- U27. Via Caduti del Lavoro
- U28. Via Giovanni Beltrame
- U28Bis. Via G. Beltrame (tratto 2)
- U29. Via Giuseppe Mazzini
- U30. Viale P. A. Giacomelli
- U31. Via S. M. Crocefissa
- U32. Via San Pietro
- U33. Via Trieste
- U34. Via dello Sport
- U35. Via Venezia
- U36. Via V. Emanuele II
- U37. Via Cavour
- U38. Via S. Giovanni Bosco (tratto 2)

AREE VERDI

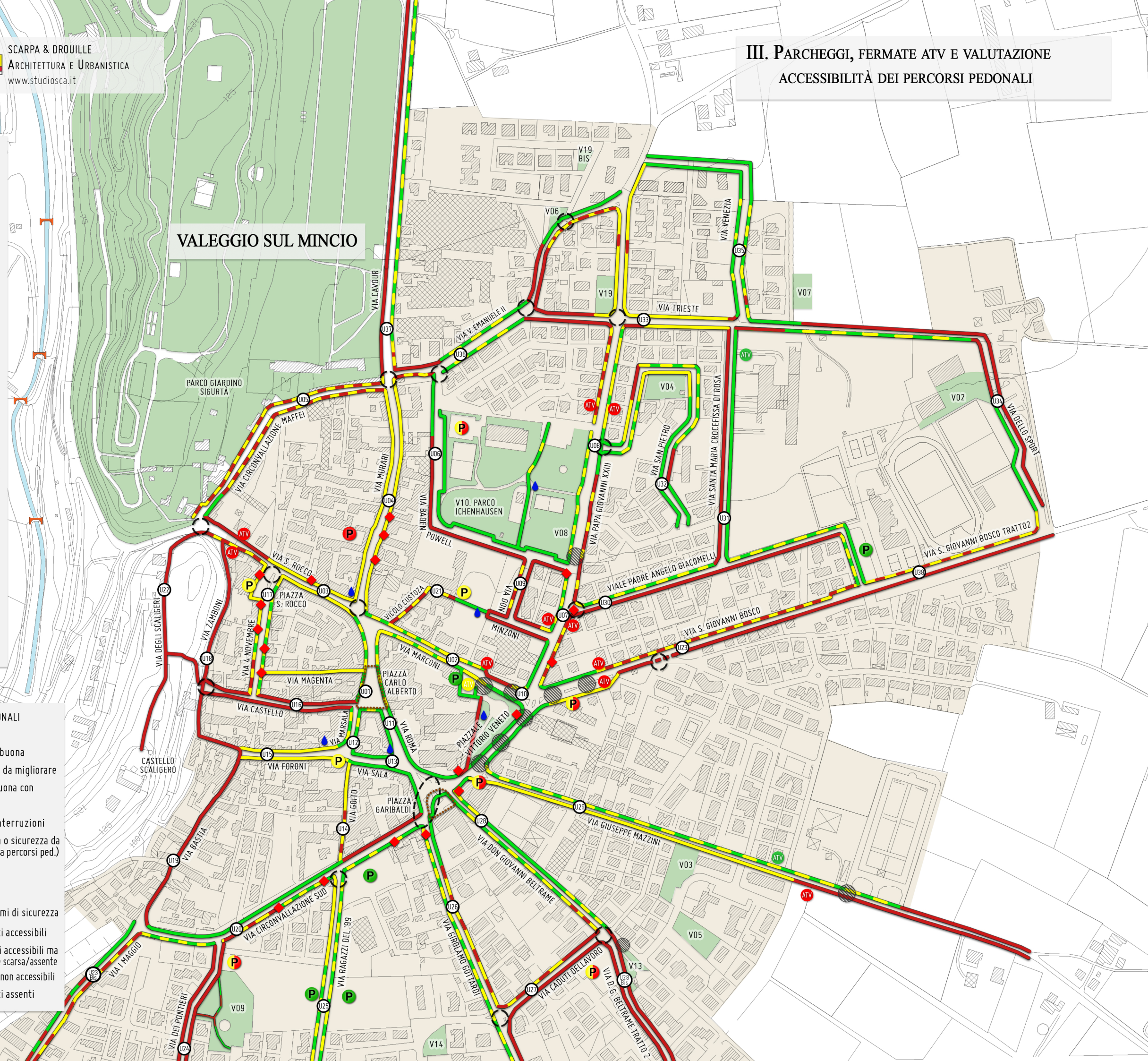
- V01. Via dei Pontieri 2
- V02. Via dello Sport
- V03. Via Mazzini
- V04. Via S. Pietro
- V05. Via Tagliamento
- V06. Via V. Emanuele II
- V07. Via Verona
- V08. Via Papa Giovanni XXIII
- V09. Via dei Pontieri
- V10. Via Baden Powell

- V11. Via Ragazzi del '99
- V12. Via del Fante
- V13. Via Isonzo
- V14. Via G. Falcone
- V15. Via P. Borsellino 1
- V16. Via P. Borsellino 2
- V17. Via Fascinelle
- V18. Via dei Partigiani
- V19. Via Trieste
- V19 Bis. Via dei Poeti

LEGENDA

- Piazze/Aree pedonali
- Aree verdi/Parchi
- Fontanelle
- Ponti/Passerelle
- Corsi d'acqua
- Edificazione/Urbanizzazione
- Fermate bus accessibili/non acc. e parzialmente accessibili

- PERCORRIBILITÀ DEI PERCORSI PEDONALI
- Percorribilità buona
 - Percorribilità abbastanza buona
 - Percorribilità e/o sicurezza da migliorare
 - Percorribilità abbastanza buona con interruzioni
 - Percorribilità con molte interruzioni
 - Percorribilità molto limitata o sicurezza da migliorare (pendenza, assenza percorsi ped.)
 - Interruzione sul percorso
 - Incrocio da qualificare
 - Attraversamento con problemi di sicurezza
 - Parcheggi con posti riservati accessibili
 - Parcheggi con posti riservati accessibili ma con segnaletica orizz./verticale scarsa/assente
 - Parcheggi con posti riservati non accessibili
 - Parcheggi con posti riservati assenti





VALEGGIO SUL MINCIO

Scala 1:5000 (Formato A3)

VIE RILEVATE

- U01. Piazza Carlo Alberto
- U02. Via Marconi
- U03. Via S. Rocco
- U04. Via Murari
- U05. Via Circonvallaz. Maffei
- U06. Via Baden Powell
- U07. Via Papa Giovanni XXIII (1)
- U08. Via Papa Giovanni XXIII (2)
- U09. Via Don Minzoni
- U10. Piazzale Vittorio Veneto
- U11. Via Roma
- U12. Via Marsala
- U13. Via Sala
- U14. Via Goito
- U15. Via Foroni
- U16. Via Castello
- U17. Via 4 Novembre
- U18. Via Zamboni
- U19. Via Bastia
- U20. Via Circonvallaz. Sud
- U21. Vicolo Custoza
- U22. Via degli Scaligeri
- U23. Via S. Giovanni Bosco
- U23Bis. Via I Maggio
- U24. Via dei Pontieri
- U25. Via Ragazzi del '99
- U26. Via Girolamo Gottardi
- U27. Via Caduti del Lavoro
- U28. Via Giovanni Beltrame
- U28Bis. Via G. Beltrame (tratto2)
- U29. Via Giuseppe Mazzini
- U30. Viale P. A. Giacomelli

AREE VERDI

- V01. Via dei Pontieri 2
- V02. Via dello Sport
- V03. Via Mazzini
- V04. Via S. Pietro
- V05. Via Tagliamento
- V06. Via V. Emanuele II
- V07. Via Verona
- V08. Via Papa Giovanni XXIII
- V09. Via dei Pontieri
- V10. Via Baden Powell
- V11. Via Ragazzi del '99
- V12. Via del Fante
- V13. Via Isonzo
- V14. Via G. Falcone
- V15. Via P. Borsellino 1
- V16. Via P. Borsellino 2
- V17. Via Fascinelle
- V18. Via dei Partigiani
- V19. Via Trieste
- V19Bis. Via dei Poeti

EDIFICI RILEVATI

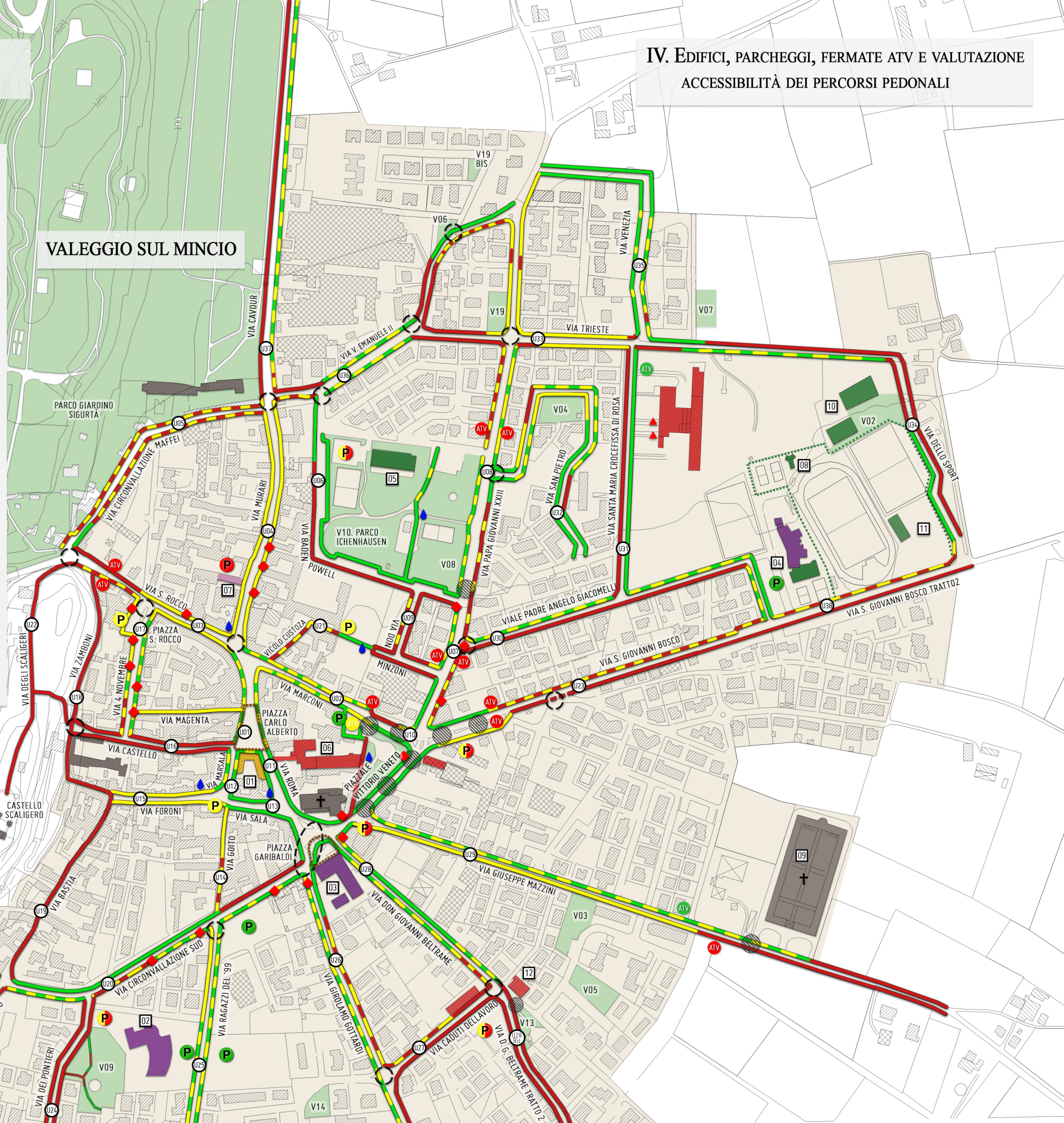
- O1. Municipio
- O2. Scuola materna/Nido Capoluogo
- O3. Scuola elementare «C. Collodi»
- O4. Scuola media «G. Murari»/Palestra
- O5. Bocciodromo comunale
- O6. Residenza per anziani «G. Toffoli»
- O7. Palazzo Guarienti/Biblioteca
- O8. Bar/Tennis coperto
- O9. Cimitero di Valeggio
- O10. Palazzetto dello Sport
- O11. Campi Sportivi
- O12. Polizia Municipale

LEGENDA

- Uffici comunali
- Scuole
- Servizi culturali
- Strutture socio-sanitarie
- Luoghi di culto/Cimiteri
- Piazze/Aree pedonali
- Impianti sportivi
- Campi sportivi
- Aree verdi/Parchi
- Fontanelle
- Ponti/Passerelle
- Corsi d'acqua
- Edificazione/Urbanizzazione
- Fermate bus accessibili/non acc. e parzialmente accessibili

PERCORRIBILITÀ DEI PERCORSI PEDONALI

- Percorribilità buona
- Percorribilità abbastanza buona
- Percorribilità e/o sicurezza da migliorare
- Percorribilità abbastanza buona con interruzioni
- Percorribilità con molte interruzioni
- Percorribilità molto limitata o sicurezza da migliorare (pendenza, assenza percorsi ped.)
- Interruzione sul percorso
- Incrocio da qualificare
- Attraversamento con problemi di sicurezza
- Parcheggi con posti riservati accessibili
- Parcheggi con posti riservati accessibili ma con segnaletica orizz./verticale scarsa/assente
- Parcheggi con posti riservati non accessibili
- Parcheggi con posti riservati assenti





V. SCUOLE, AREE DI MODERAZIONE DEL TRAFFICO
 ATTORNO AL COMPLESSO SCOLASTICO, PARCHEGGI, FERMATE
 ATV E VALUTAZIONE ACCESSIBILITÀ DEI PERCORSI PEDONALI

VALEGGIO SUL MINCIO

Scala 1:5000 (Formato A3)

VIE RILEVATE

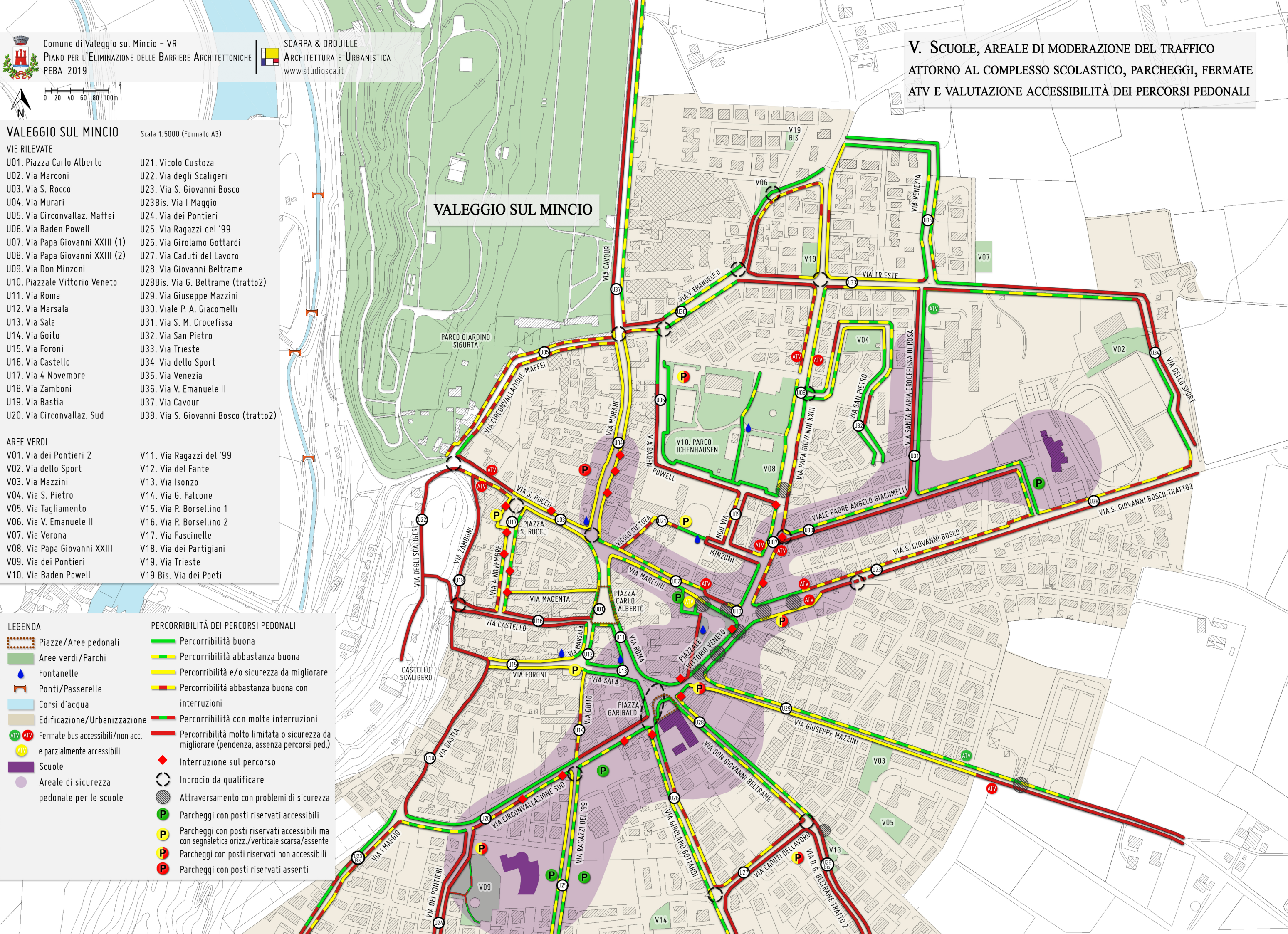
- | | |
|----------------------------------|--------------------------------------|
| U01. Piazza Carlo Alberto | U21. Vicolo Custoza |
| U02. Via Marconi | U22. Via degli Scaligeri |
| U03. Via S. Rocco | U23. Via S. Giovanni Bosco |
| U04. Via Murari | U23Bis. Via I Maggio |
| U05. Via Circonvallaz. Maffei | U24. Via dei Pontieri |
| U06. Via Baden Powell | U25. Via Ragazzi del '99 |
| U07. Via Papa Giovanni XXIII (1) | U26. Via Girolamo Gottardi |
| U08. Via Papa Giovanni XXIII (2) | U27. Via Caduti del Lavoro |
| U09. Via Don Minzoni | U28. Via Giovanni Beltrame |
| U10. Piazzale Vittorio Veneto | U28Bis. Via G. Beltrame (tratto2) |
| U11. Via Roma | U29. Via Giuseppe Mazzini |
| U12. Via Marsala | U30. Viale P. A. Giacomelli |
| U13. Via Sala | U31. Via S. M. Crocefissa |
| U14. Via Goito | U32. Via San Pietro |
| U15. Via Foroni | U33. Via Trieste |
| U16. Via Castello | U34. Via dello Sport |
| U17. Via 4 Novembre | U35. Via Venezia |
| U18. Via Zamboni | U36. Via V. Emanuele II |
| U19. Via Bastia | U37. Via Cavour |
| U20. Via Circonvallaz. Sud | U38. Via S. Giovanni Bosco (tratto2) |

AREE VERDI

- | | |
|------------------------------|--------------------------|
| V01. Via dei Pontieri 2 | V11. Via Ragazzi del '99 |
| V02. Via dello Sport | V12. Via del Fante |
| V03. Via Mazzini | V13. Via Isonzo |
| V04. Via S. Pietro | V14. Via G. Falcone |
| V05. Via Tagliamento | V15. Via P. Borsellino 1 |
| V06. Via V. Emanuele II | V16. Via P. Borsellino 2 |
| V07. Via Verona | V17. Via Fascinelle |
| V08. Via Papa Giovanni XXIII | V18. Via dei Partigiani |
| V09. Via dei Pontieri | V19. Via Trieste |
| V10. Via Baden Powell | V19 Bis. Via dei Poeti |

LEGENDA

- | | | | |
|--|---|--|--|
| | Piazze/Aree pedonali | | PERCORRIBILITÀ DEI PERCORSI PEDONALI |
| | Aree verdi/Parchi | | Percorribilità buona |
| | Fontanelle | | Percorribilità abbastanza buona |
| | Ponti/Passerelle | | Percorribilità e/o sicurezza da migliorare |
| | Corsi d'acqua | | Percorribilità abbastanza buona con interruzioni |
| | Edificazione/Urbanizzazione | | Percorribilità con molte interruzioni |
| | Fermate bus accessibili/non acc. e parzialmente accessibili | | Percorribilità molto limitata o sicurezza da migliorare (pendenza, assenza percorsi ped.) |
| | Scuole | | Interruzione sul percorso |
| | Aree di sicurezza pedonale per le scuole | | Incrocio da qualificare |
| | | | Attraversamento con problemi di sicurezza |
| | | | Parcheggi con posti riservati accessibili |
| | | | Parcheggi con posti riservati accessibili ma con segnaletica orizz./verticale scarsa/assente |
| | | | Parcheggi con posti riservati non accessibili |
| | | | Parcheggi con posti riservati assenti |





SALIONZE

formato A4 scala 1:5500

1. RILIEVI:
VIE, AREE VERDI, EDIFICI, PARCHEGGI, FERMATE BUS

2. VALUTAZIONE ACCESSIBILITA':
VIE, PARCHEGGI, FERMATE BUS

3. VALUTAZIONE ACCESSIBILITA':
VIE, PARCHEGGI, FERMATE BUS, EDIFICI

4. VALUTAZIONE ACCESSIBILITA' E SICUREZZA:
VIE, PARCHEGGI, FERMATE BUS, SCUOLE



I. VIE RILEVATE CON EDIFICI E AREE VERDI COMUNALI, PARCHEGGI E FERMATE BUS



SALIONZE

Scala 1:5500 (Formato A4)

VIE RILEVATE

- U39. Via del Garda
- U40. Strada regionale 249
- U41. Via Trento
- U42. Via Dott. Adige del Bue
- U43. Via Guido Rossa
- U44. Strada regionale 249 (Tratto 2)
- U45. Via Monti Lessini
- U45Bis. Via S. Leone

AREE VERDI

- V20. Vicolo Teodorico
- V21. Via Dott. Adige del Bue
- V22. Via Attila
- V23. Via Vittorio Bachelet
- V24. Via delle Alpi
- V25. Via Benaco

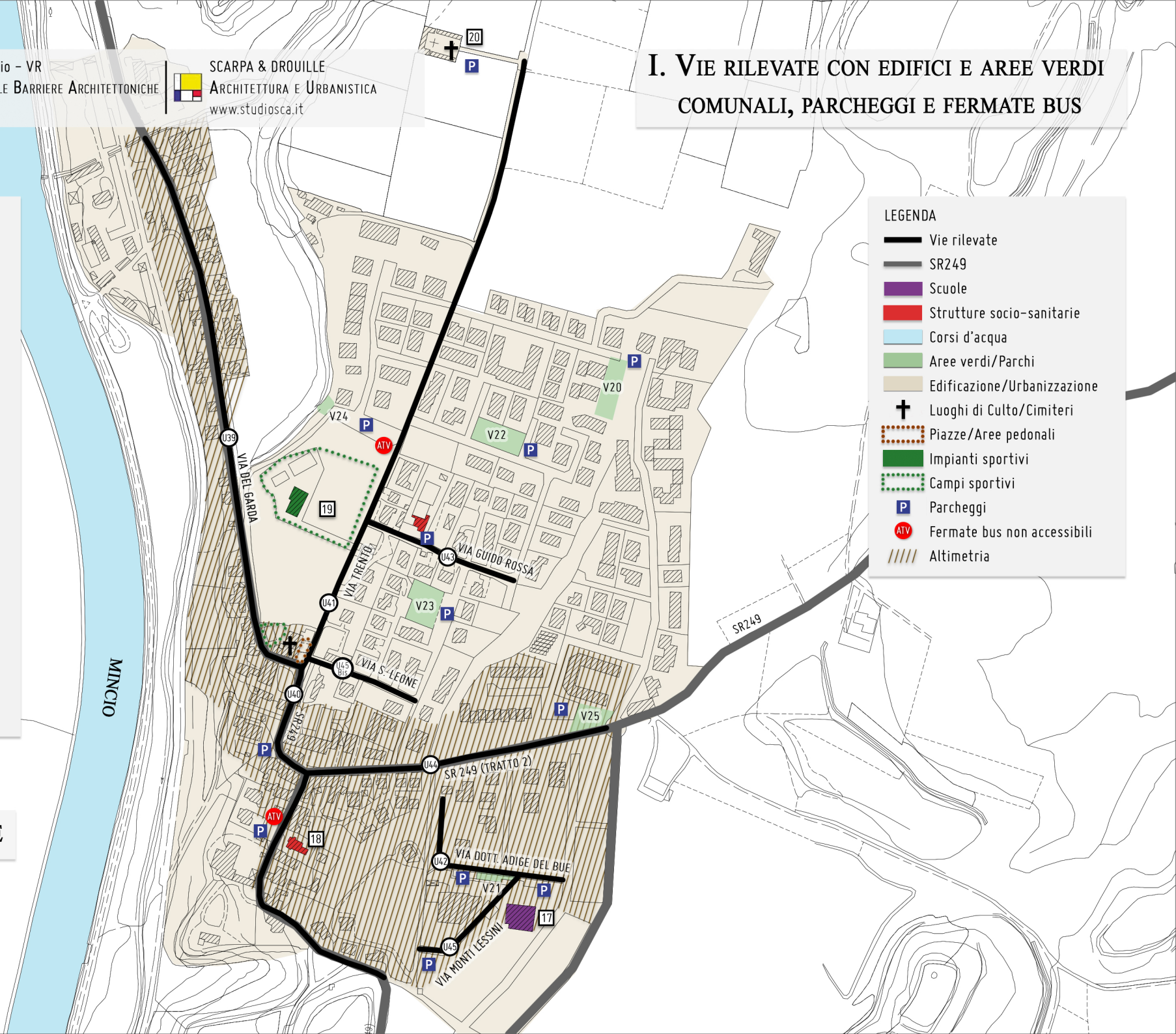
EDIFICI RILEVATI

- 17. Scuola Materna
- 18. Farmacia
- 19. Centro Sportivo
- 20. Cimitero Salionze

LEGENDA

- Vie rilevate
- SR249
- Scuole
- Strutture socio-sanitarie
- Corsi d'acqua
- Aree verdi/Parchi
- Edificazione/Urbanizzazione
- Luoghi di Culto/Cimiteri
- Piazze/Aree pedonali
- Impianti sportivi
- Campi sportivi
- Parcheggi
- Fermate bus non accessibili
- Altimetria

SALIONZE





II. PARCHEGGI, FERMATE ATV E VALUTAZIONE ACCESSIBILITÀ DEI PERCORSI PEDONALI



SALIONZE

Scala 1:5500 (Formato A4)

VIE RILEVATE

- U39. Via del Garda
- U40. Strada regionale 249
- U41. Via Trento
- U42. Via Dott. Adige del Bue
- U43. Via Guido Rossa
- U44. Strada regionale 249 (Tratto 2)
- U45. Via Monti Lessini
- U45Bis. Via S. Leone

AREE VERDI

- V20. Vicolo Teodorico
- V21. Via Dott. Adige del Bue
- V22. Via Attila
- V23. Via Vittorio Bachelet
- V24. Via delle Alpi
- V25. Via Benaco

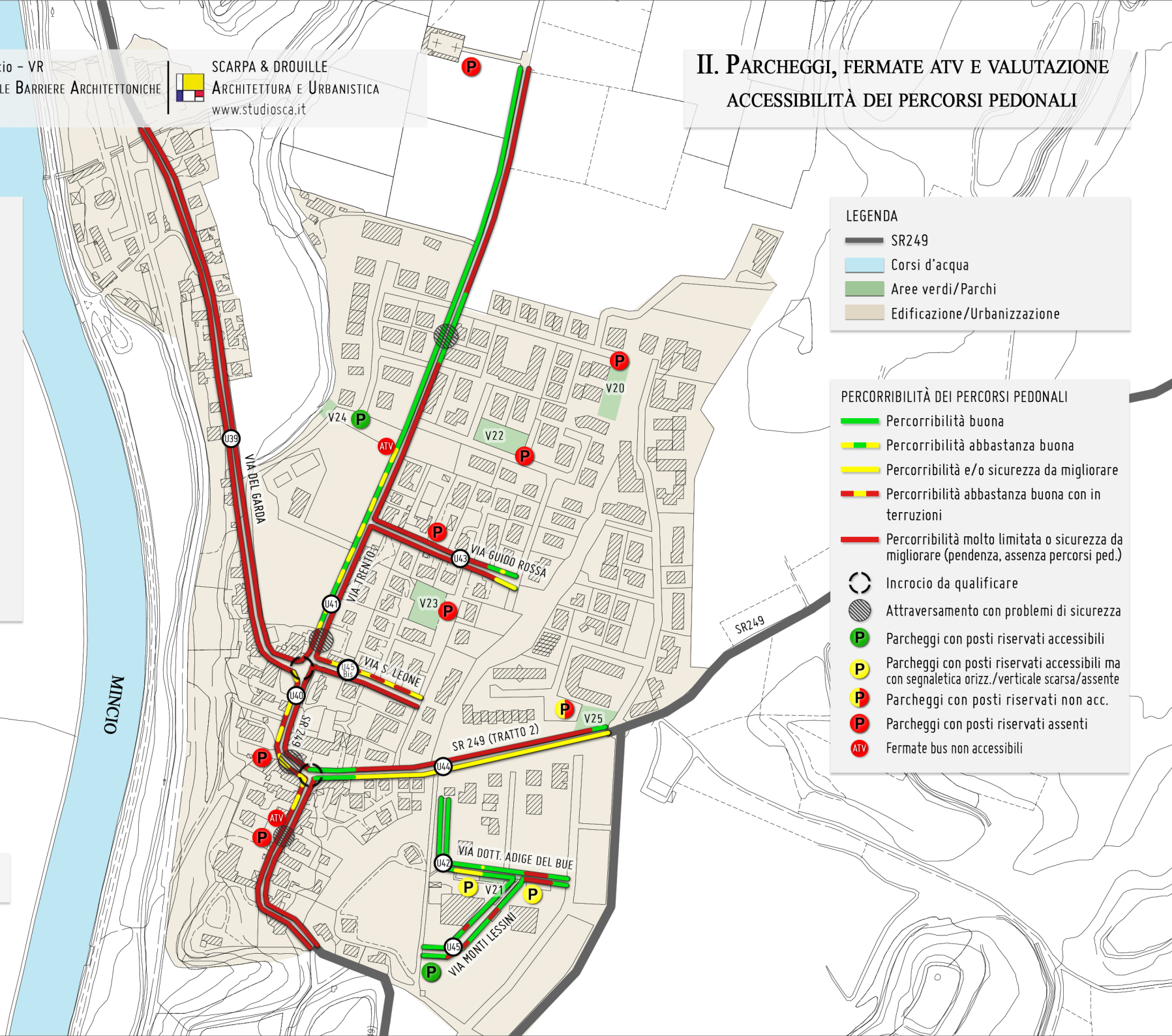
LEGENDA

- SR249
- Corsi d'acqua
- Aree verdi/Parchi
- Edificazione/Urbanizzazione

PERCORRIBILITÀ DEI PERCORSI PEDONALI

- Percorribilità buona
- Percorribilità abbastanza buona
- Percorribilità e/o sicurezza da migliorare
- Percorribilità abbastanza buona con interruzioni
- Percorribilità molto limitata o sicurezza da migliorare (pendenza, assenza percorsi ped.)
- Incrocio da qualificare
- Attraversamento con problemi di sicurezza
- Parcheggi con posti riservati accessibili
- Parcheggi con posti riservati accessibili ma con segnaletica orizz./verticale scarsa/assente
- Parcheggi con posti riservati non acc.
- Parcheggi con posti riservati assenti
- Fermate bus non accessibili

SALIONZE





Comune di Valeggio sul Mincio – VR

PIANO PER L'ELIMINAZIONE DELLE BARRIERE ARCHITETTONICHE
PEBA 2019



SCARPA & DROUILLE
ARCHITETTURA E URBANISTICA
www.studiosca.it

III. EDIFICI, PARCHEGGI, FERMATE ATV E VALUTAZIONE ACCESSIBILITÀ DEI PERCORSI PEDONALI



SALIONZE

Scala 1:5500 (Formato A4)

VIE RILEVATE

- U39. Via del Garda
- U40. Strada regionale 249
- U41. Via Trento
- U42. Via Dott. Adige del Bue
- U43. Via Guido Rossa
- U44. Strada regionale 249 (Tratto 2)
- U45. Via Monti Lessini
- U45 Bis. Via S. Leone

AREE VERDI

- V20. Vicolo Teodorico
- V21. Via Dott. Adige del Bue
- V22. Via Attila
- V23. Via Vittorio Bachelet
- V24. Via delle Alpi
- V25. Via Benaco

EDIFICI RILEVATI

- 17. Scuola Materna
- 18. Farmacia
- 19. Centro Sportivo
- 20. Cimitero Salionze

LEGENDA

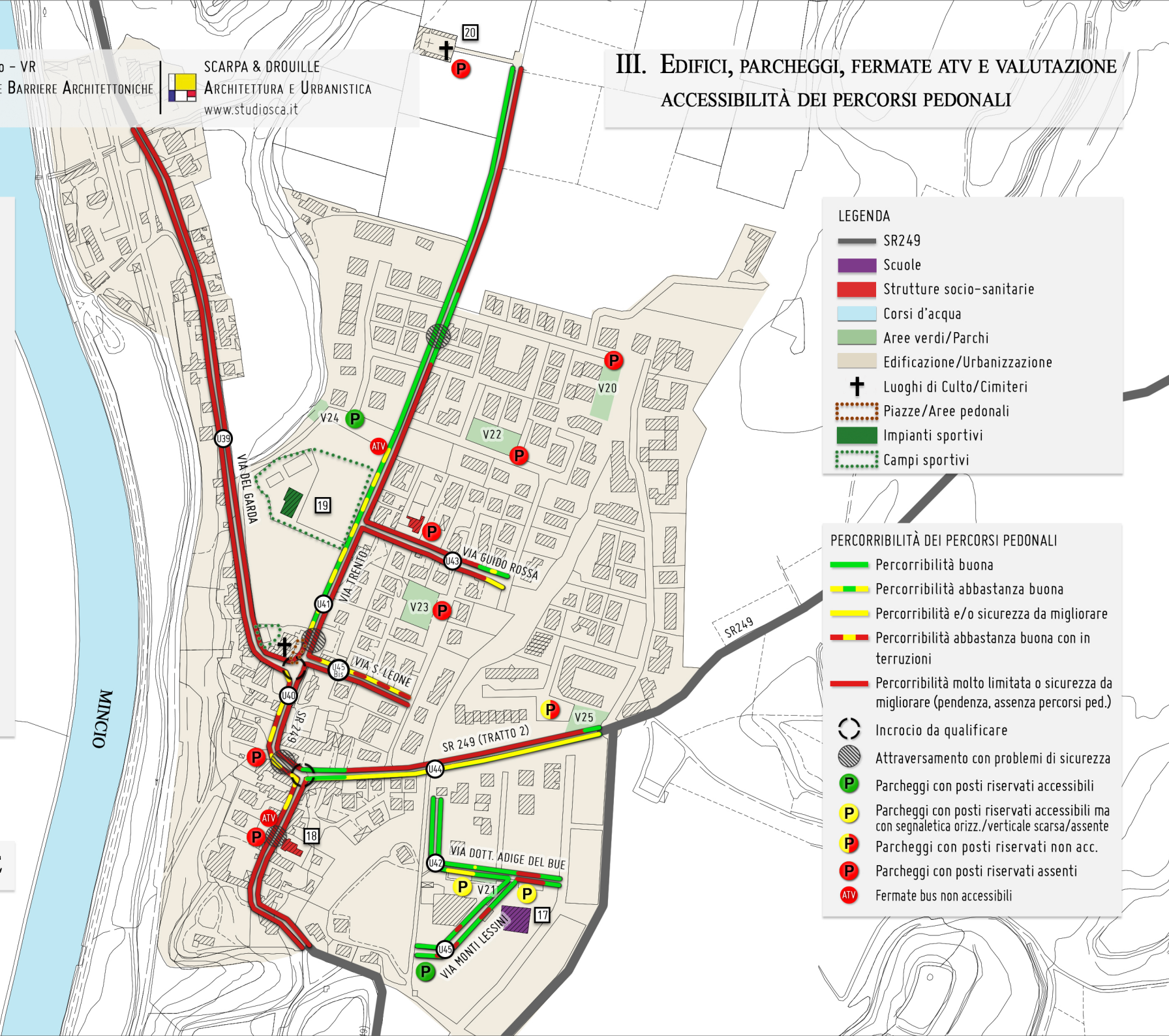
- SR249
- Scuole
- Strutture socio-sanitarie
- Corsi d'acqua
- Aree verdi/Parchi
- Edificazione/Urbanizzazione
- Luoghi di Culto/Cimiteri
- Piazze/Aree pedonali
- Impianti sportivi
- Campi sportivi

PERCORRIBILITÀ DEI PERCORSI PEDONALI

- Percorribilità buona
- Percorribilità abbastanza buona
- Percorribilità e/o sicurezza da migliorare
- Percorribilità abbastanza buona con in terruzioni
- Percorribilità molto limitata o sicurezza da migliorare (pendenza, assenza percorsi ped.)
- Incrocio da qualificare
- Attraversamento con problemi di sicurezza
- Parcheggi con posti riservati accessibili
- Parcheggi con posti riservati accessibili ma con segnaletica orizz./verticale scarsa/assente
- Parcheggi con posti riservati non acc.
- Parcheggi con posti riservati assenti
- Fermate bus non accessibili

SALIONZE

MINCIO





Comune di Valeggio sul Mincio – VR

PIANO PER L'ELIMINAZIONE DELLE BARRIERE ARCHITETTONICHE
PEBA 2019

SCARPA & DROUILLE
ARCHITETTURA E URBANISTICA
www.studiosca.it



SALIONZE

Scala 1:5500 (Formato A4)

VIE RILEVATE

- U39. Via del Garda
- U40. Strada regionale 249
- U41. Via Trento
- U42. Via Dott. Adige del Bue
- U43. Via Guido Rossa
- U44. Strada regionale 249 (Tratto 2)
- U45. Via Monti Lessini
- U45Bis. Via S. Leone

AREE VERDI

- V20. Vicolo Teodorico
- V21. Via Dott. Adige del Bue
- V22. Via Attila
- V23. Via Vittorio Bachelet
- V24. Via delle Alpi
- V25. Via Benaco

IV. SCUOLE, AREE DI MODERAZIONE DEL TRAFFICO ATTORNO AL COMPLESSO SCOLASTICO, PARCHEGGI, FERMATE ATV E VALUTAZIONE ACCESSIBILITÀ DEI PERCORSI PEDONALI

LEGENDA

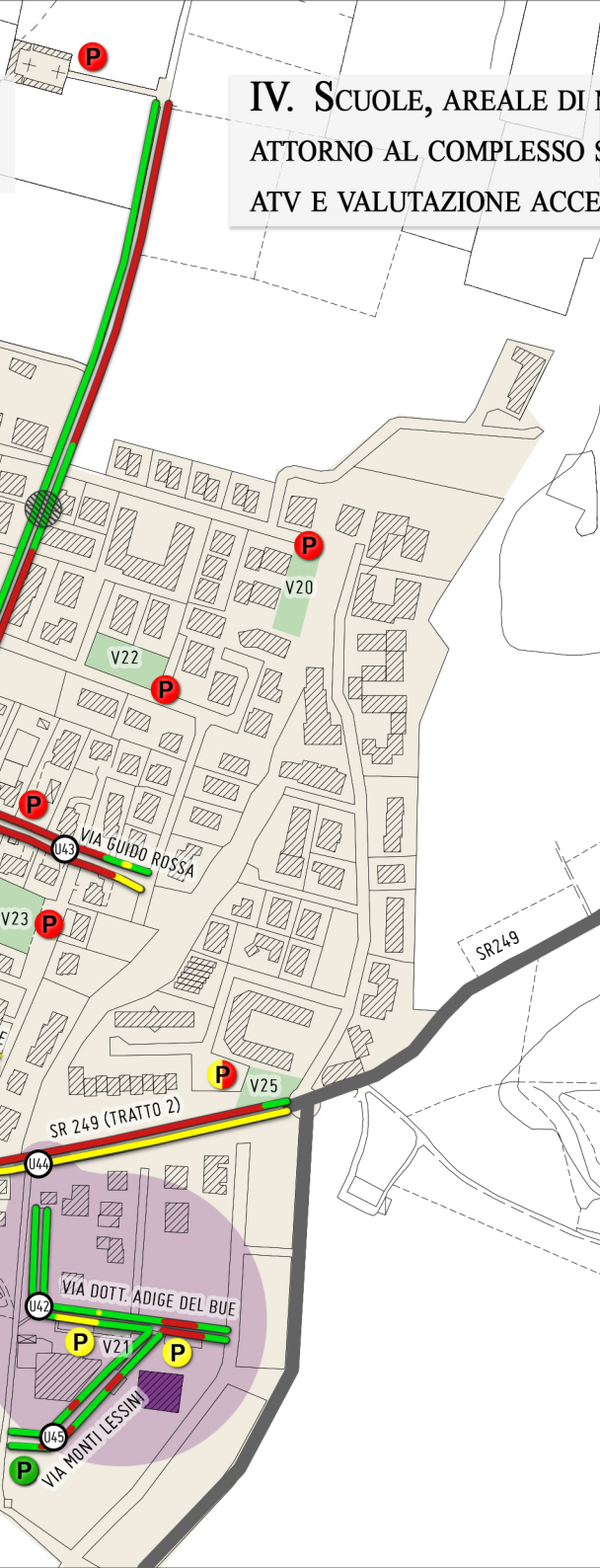
- SR249
- Scuole
- Aree di sicurezza pedonale per le scuole
- Corsi d'acqua
- Aree verdi/Parchi
- Edificazione/Urbanizzazione
- Piazze/Aree pedonali

PERCORRIBILITÀ DEI PERCORSI PEDONALI

- Percorribilità buona
- Percorribilità abbastanza buona
- Percorribilità e/o sicurezza da migliorare
- Percorribilità abbastanza buona con in-terruzioni
- Percorribilità molto limitata o sicurezza da migliorare (pendenza, assenza percorsi ped.)
- Incrocio da qualificare
- Attraversamento con problemi di sicurezza
- Parcheggi con posti riservati accessibili
- Parcheggi con posti riservati accessibili ma con segnaletica orizz./verticale scarsa/assente
- Parcheggi con posti riservati non acc.
- Parcheggi con posti riservati assenti
- Fermate bus non accessibili

SALIONZE

MINCIO





BORGHETTO

formato A4 scala 1:5500

1. **RILIEVI:**
VIE, AREE VERDI, EDIFICI, PARCHEGGI, FERMATE BUS

2. **VALUTAZIONE ACCESSIBILITA':**
VIE, PARCHEGGI, FERMATE BUS

3. **VALUTAZIONE ACCESSIBILITA':**
VIE, PARCHEGGI, FERMATE BUS, EDIFICI



I. VIE RILEVATE CON EDIFICI, PARCHEGGI E FERMATE BUS



BORGHETTO

Scala 1:4500 (Formato A4)

VIE RILEVATE

- U46. Via R. Sanzio
- U47. Via Giotto
- U48. Via M. Buonarroti
- U49. Via A. Mantegna
- U50. Via Ponte Visconteo
- U51. Via G. Tiepolo
- U52. Via Case Valsegrida

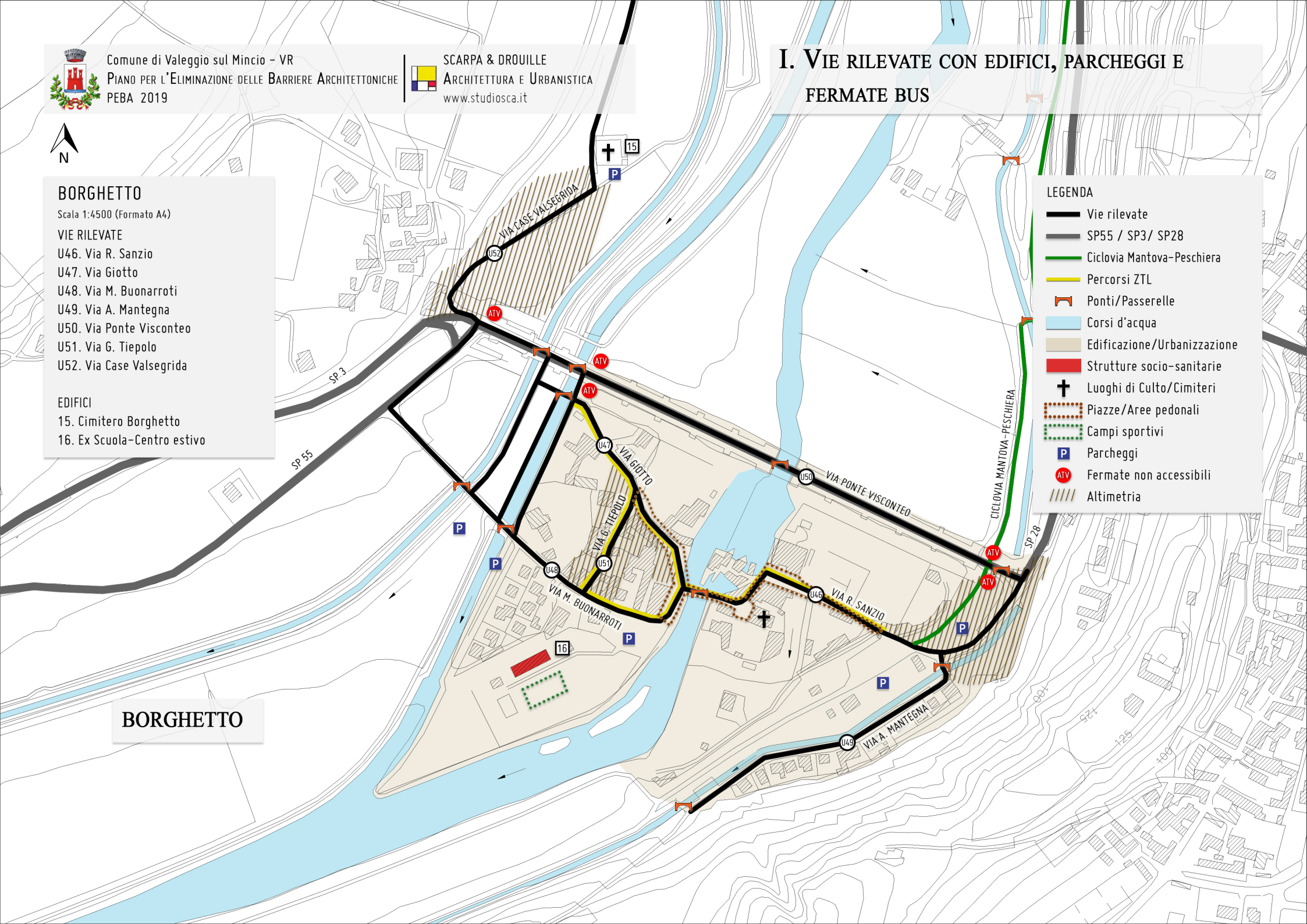
EDIFICI

- 15. Cimitero Borghetto
- 16. Ex Scuola-Centro estivo

LEGENDA

- Vie rilevate
- SP55 / SP3 / SP28
- Ciclovía Mantova-Peschiera
- Percorsi ZTL
- Ponti/Passerelle
- Corsi d'acqua
- Edificazione/Urbanizzazione
- Strutture socio-sanitarie
- Luoghi di Culto/Cimiteri
- Piazze/Aree pedonali
- Campi sportivi
- Parcheggi
- Fermate non accessibili
- Altimetria

BORGHETTO





II. PARCHEGGI, FERMATE ATV E VALUTAZIONE ACCESSIBILITÀ DEI PERCORSI PEDONALI



BORGHETTO

Scala 1:4500 (Formato A4)

VIE RILEVATE

- U46. Via R. Sanzio
- U47. Via Giotto
- U48. Via M. Buonarroti
- U49. Via A. Mantegna
- U50. Via Ponte Visconteo
- U51. Via G. Tiepolo
- U52. Via Case Valsegrida

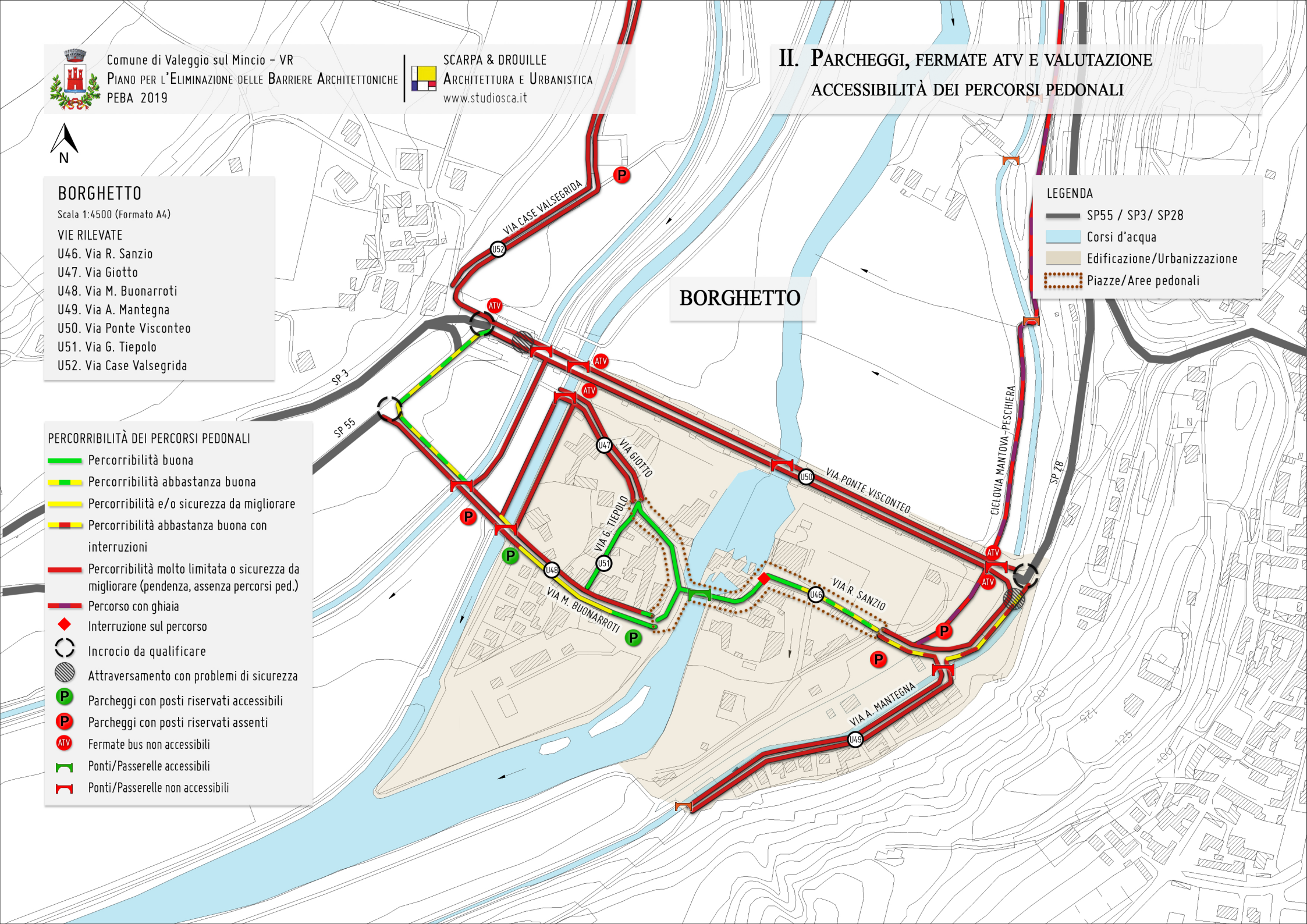
PERCORRIBILITÀ DEI PERCORSI PEDONALI

- Percorribilità buona
- Percorribilità abbastanza buona
- Percorribilità e/o sicurezza da migliorare
- Percorribilità abbastanza buona con interruzioni
- Percorribilità molto limitata o sicurezza da migliorare (pendenza, assenza percorsi ped.)
- Percorso con ghiaia
- Interruzione sul percorso
- Incrocio da qualificare
- Attraversamento con problemi di sicurezza
- Parcheggi con posti riservati accessibili
- Parcheggi con posti riservati assenti
- Fermate bus non accessibili
- Ponti/Passerelle accessibili
- Ponti/Passerelle non accessibili

LEGENDA

- SP55 / SP3 / SP28
- Corsi d'acqua
- Edificazione/Urbanizzazione
- Piazze/Aree pedonali

BORGHETTO





III. EDIFICI, PARCHEGGI, FERMATE ATV E VALUTAZIONE ACCESSIBILITÀ DEI PERCORSI PEDONALI



BORGHETTO

Scala 1:4500 (Formato A4)

VIE RILEVATE

- U46. Via R. Sanzio
- U47. Via Giotto
- U48. Via M. Buonarroti
- U49. Via A. Mantegna
- U50. Via Ponte Visconteo
- U51. Via G. Tiepolo
- U52. Via Case Valsegrida

EDIFICI

- 15. Cimitero Borghetto
- 16. Ex Scuola-Centro estivo

PERCORRIBILITÀ DEI PERCORSI PEDONALI

- Percorribilità buona
- Percorribilità abbastanza buona
- Percorribilità e/o sicurezza da migliorare
- Percorribilità abbastanza buona con interruzioni
- Percorribilità molto limitata o sicurezza da migliorare (pendenza, assenza percorsi ped.)
- Percorso con ghiaia
- Interruzione sul percorso
- Incrocio da qualificare
- Attraversamento con problemi di sicurezza
- Parcheggi con posti riservati accessibili
- Parcheggi con posti riservati assenti
- Fermate bus accessibili/non acc.
- Ponti/Passerelle accessibili
- Ponti/Passerelle non accessibili

LEGENDA

- SP55 / SP3 / SP28
- Corsi d'acqua
- Edificazione/Urbanizzazione
- Strutture socio-sanitarie
- Luoghi di Culto/Cimiteri
- Piazze/Aree pedonali
- Campi sportivi

BORGHETTO

