



Comune di VALEGGIO SUL MINCIO – VR

# PEBA

Piano per l'Eliminazione delle **B**arriere **A**rchitettoniche



# MAPPATURA

Ottobre 2018

Tecnici incaricati

Comune di Valeggio SM



SCARPA & DROUILLE  
ARCHITETTURA + URBANISTICA

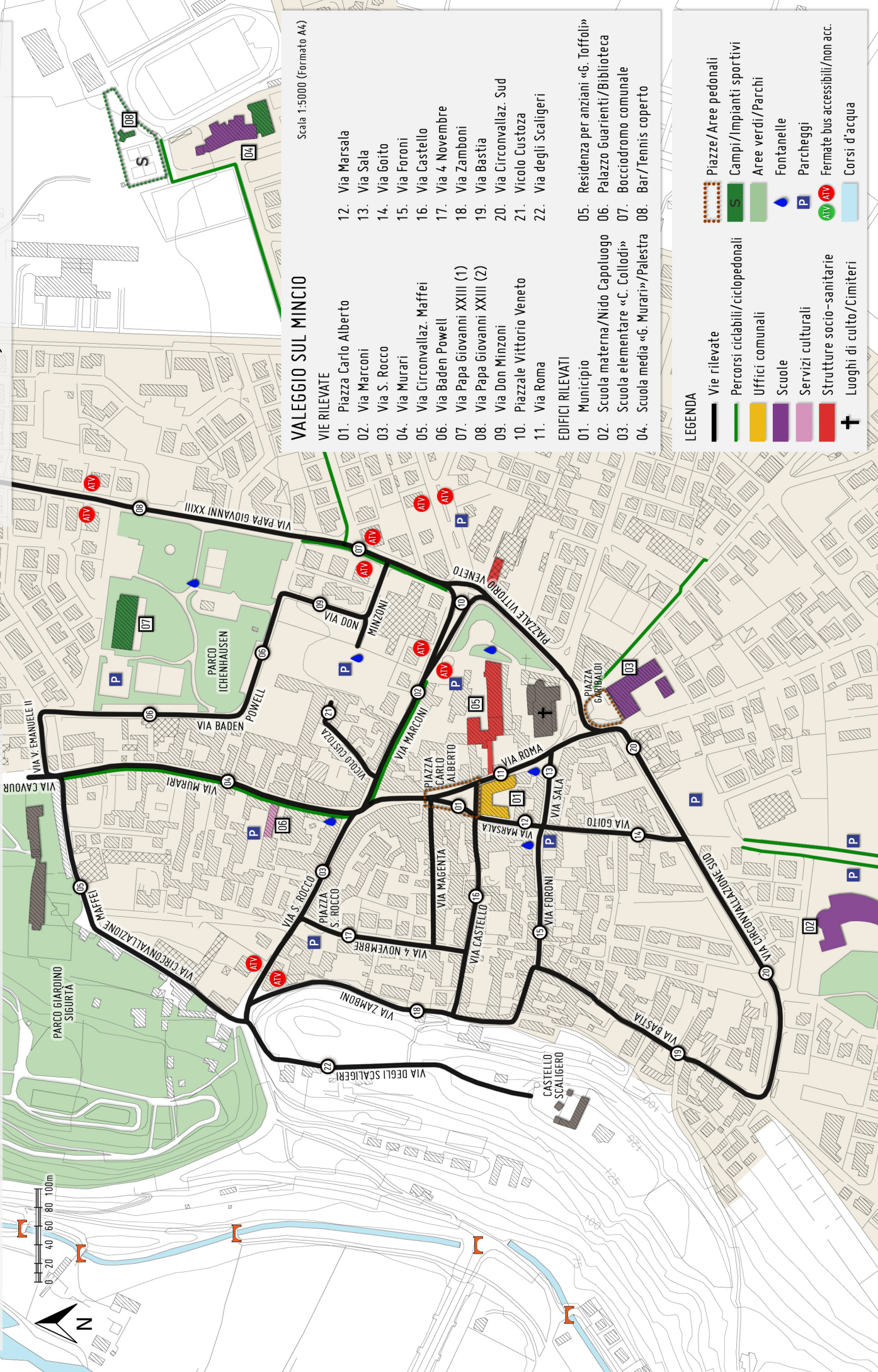
urb. Murielle Drouille-Scarpa, arch. Aldo Scarpa  
collaboratore: dott. in arch. Donato Albanese

resp. tecnico arch. Anna Grazi  
assessore Marco Dal Forno





# I.B VIE RILEVATE CON EDIFICI E AREE VERDI COMUNALI, PARCHEGGI E FERMATE BUS



## VALEGGIO SUL MINCIO

VIE RILEVATE

Scala 1:5000 (Formato A4)

01. Piazza Carlo Alberto
02. Via Marconi
03. Via S. Rocco
04. Via Murari
05. Via Circonvallaz. Maffei
06. Via Baden Powell
07. Via Papa Giovanni XXIII (1)
08. Via Papa Giovanni XXIII (2)
09. Via Don Minzoni
10. Piazzale Vittorio Veneto
11. Via Roma
12. Via Marsala
13. Via Sala
14. Via Goito
15. Via Foroni
16. Via Castello
17. Via 4 Novembre
18. Via Zamboni
19. Via Bastia
20. Via Circonvallaz. Sud
21. Vicolo Custoza
22. Via degli Scaligeri

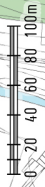
## EDIFICI RILEVATI

01. Municipio
02. Scuola materna/Nido Capoluogo
03. Scuola elementare «C. Collodi»
04. Scuola media «G. Murari»/Palestra
05. Residenza per anziani «G. Toffoli»
06. Palazzo Guarienti/Biblioteca
07. Bocciodromo comunale
08. Bar/Tennis coperto

## LEGENDA

- Vie rilevate
- Percorsi ciclabili/ciclopedonali
- Uffici comunali
- Scuole
- Servizi culturali
- Strutture socio-sanitarie
- Luoghi di culto/Cimiteri
- Piazze/Aree pedonali
- Campi/Impianti sportivi
- Aree verdi/Parchi
- Fontanelle
- Parcheeggi
- Fermate bus accessibili/non acc.
- Corsi d'acqua



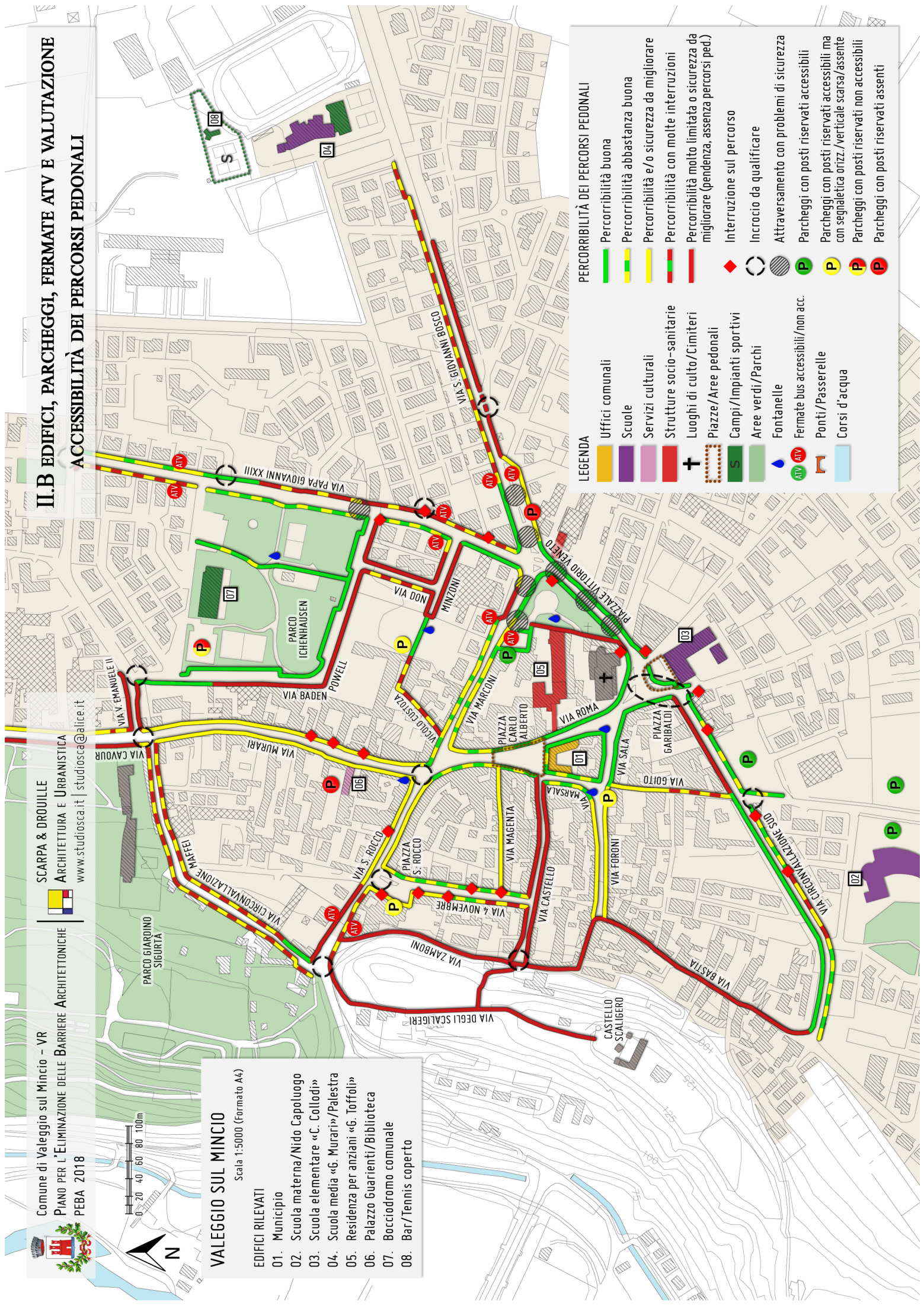


### VALEGGIO SUL MINCIO

Scala 1:5000 (Formato A4)

#### EDIFICI RILEVATI

01. Municipio
02. Scuola materna/Nido Capoluogo
03. Scuola elementare «C. Collodi»
04. Scuola media «G. Murari»/Palestra
05. Residenza per anziani «G. Toffoli»
06. Palazzo Guarienti/Biblioteca
07. Bocciodromo comunale
08. Bar/Tennis coperto



#### LEGENDA

- Uffici comunali
- Scuole
- Servizi culturali
- Strutture socio-sanitarie
- Luoghi di culto/Cimiteri
- Piazze / Aree pedonali
- Campi / Impianti sportivi
- Aree verdi / Parchi
- Fontanelle
- Fermate bus accessibili/non acc.
- Ponti / Passerelle
- Corsi d'acqua

#### PERCORRIBILITÀ DEI PERCORSI PEDONALI

- Percorribilità buona
- Percorribilità abbastanza buona
- Percorribilità e/o sicurezza da migliorare
- Percorribilità con molte interruzioni
- Percorribilità molto limitata o sicurezza da migliorare (pendenza, assenza percorsi ped.)
- Interruzione sul percorso
- Incrocio da qualificare
- Attraversamento con problemi di sicurezza
- Parcheggi con posti riservati accessibili
- Parcheggi con posti riservati accessibili ma con segnaletica orizz./verticale scarsa/assente
- Parcheggi con posti riservati non accessibili
- Parcheggi con posti riservati assenti



## ACCESSIBILITA' AREE URBANE

- 1 - CENTRO STORICO: Piazza Carlo Alberto e vie pavimentate
- 2 - ACCESSO NORD: parco Sigurtà e incrocio circonvallazione Maffei
- 3 - ACCESSO NORD: percorso verso il Castello
- 4 - ACCESSO SUD: Piazza della Repubblica e via Goito
- 5 - ACCESSO SUD: piazza Garibaldi e via Roma
- 6 - ACCESSO EST: piazzale Vittorio Veneto e via Marconi

LEGENDA	PERCORRIBILITÀ DEI PERCORSI PEDONALI
Uffici comunali	Percorribilità buona
Scuole	Percorribilità abbastanza buona
Servizi culturali	Percorribilità e/o sicurezza da migliorare
Strutture socio-sanitarie	Percorribilità con molte interruzioni
Luoghi di culto/Cimiteri	Percorribilità molto limitata o sicurezza da migliorare (pendenza, assenza percorsi ped.)
Piazze/Aree pedonali	Interruzione sul percorso
Campi/Impianti sportivi	Incrocio da qualificare
Aree verdi/Parchi	Attraversamento con problemi di sicurezza
Fontanelle	Parcheggi con posti riservati accessibili
Fermate bus accessibili/non acc.	Parcheggi con posti riservati accessibili ma con segnaletica orizz./verticale scarsa/assente
Ponti/Passerelle	Parcheggi con posti riservati non accessibili
Corsi d'acqua	Parcheggi con posti riservati assenti



1 - CENTRO STORICO: Piazza Carlo Alberto e vie pavimentate







**2 - ACCESSO NORD: parco Sigurtà e incrocio circonvallazione Maffei**





### 3 - ACCESSO NORD: percorso verso il Castello





4 - ACCESSO SUD: Piazza della Repubblica, e via Goito





5 - ACCESSO SUD: piazza Garibaldi e via Roma





6 - ACCESSO EST: piazzale Vittorio Veneto e via Marconi

