SCHEMA LOTTI - SC. 1:1000

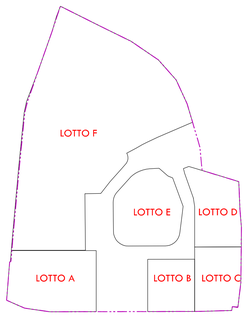

PLANIMETRIA DI PROGETTO - SC. 1:250

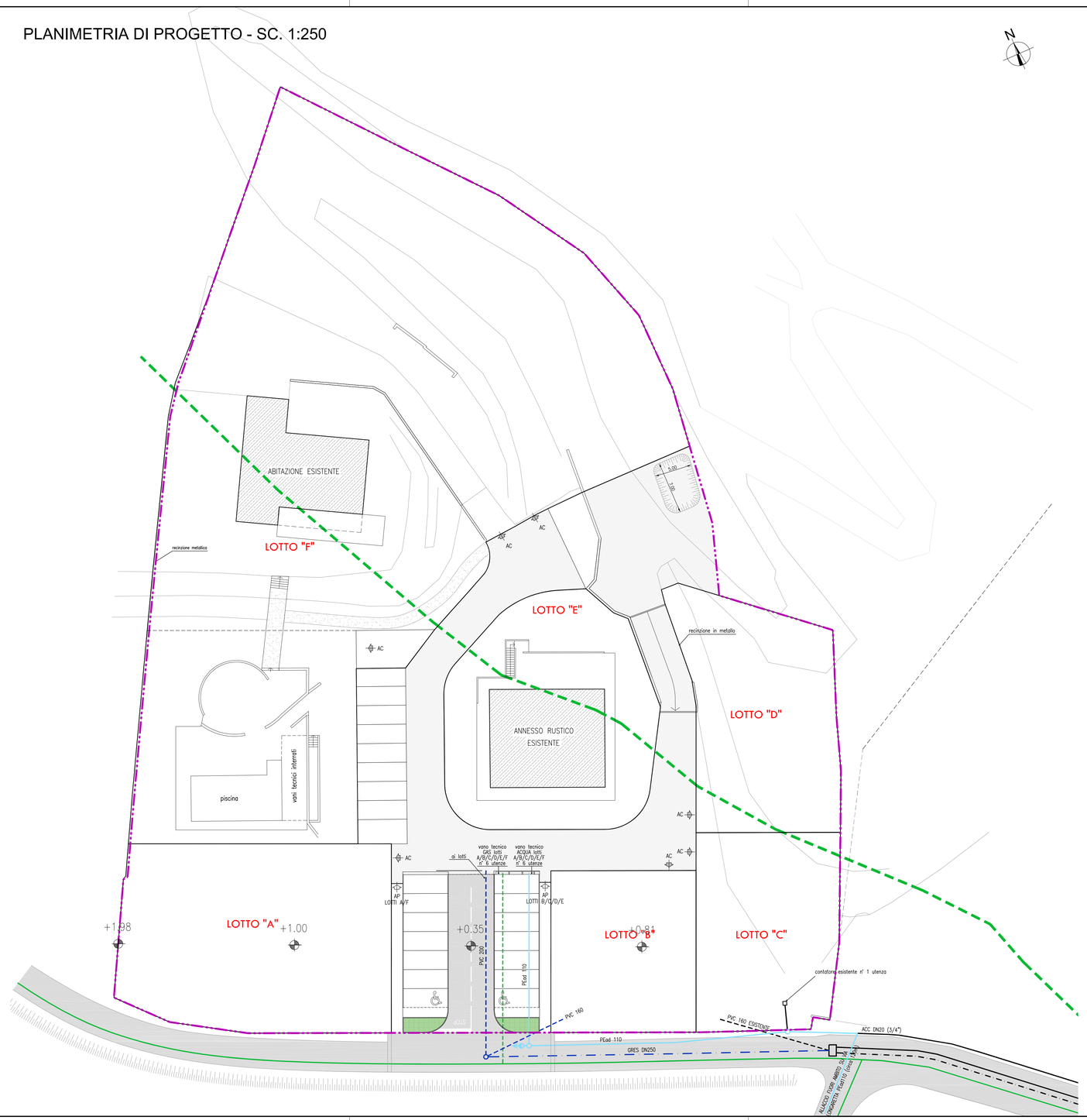

LEGENDA

- AMBITO P.U.A. (381,48 m.)
- LIMITE VINCOLO PAESAGGISTICO
- EDIFICI ESISTENTI
- AC — ACCESSO CARRAIO
- AP — ACCESSO PEDONALE

RETI DI PROGETTO

RETE ACQUEDOTTO

- LINEA ALIMENTAZIONE PEad110
- VALVOLA DI CHIUSURA
- POZZETTO UTENZE PRIVATE
- SCARICO DI FONDO

RETE GAS

- LINEA GAS MP-AC-DN080
- LINEA UTENZE

RETE FOGNATURA

- STAZIONE DI SOLLEVAMENTO ESISTENTE
- CONDOTTA A CADUTA GRES DN250
- CONDOTTA IN PRESSIONE PE110 ESISTENTE
- PREDISPOSIZIONE ALLACCIO FOGNATURA

POZZETTO SARACINESCA ACQUEDOTTO - SC. 1:25

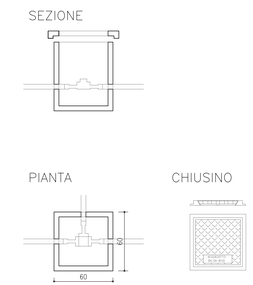

POZZETTO DI ISPEZIONE FOGNARIA - SC. 1:50

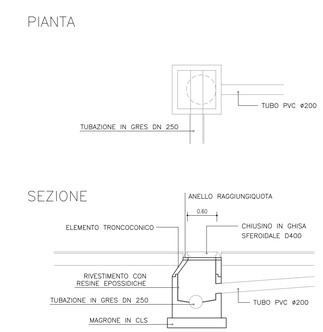

GIANLUCA BELLIGOLI STUDIO s.a.s.
Via Bengasi n.5
37134 - Verona
tel. 324 8025907
studiobelligoli@gmail.com

comune: VALEGGIO SUL MINCIO
provincia: VERONA

TAV. 9/9

PLANIMETRIA STATO DI PROGETTO - RETI IMPIANTI:
ACQUEDOTTO - GAS - FOGNATURA

oggetto
P.U.A. SANTA LUCIA
PIANO DI LOTTIZZAZIONE DENOMINATO SANTA LUCIA, IN COMUNE DI VALEGGIO SUL MINCIO
LOCALITÀ SANTA LUCIA AI MONTI, VIA MAIOTTA-OLIOSI

richiedenti/proprietari
FERRARI GRAZIANO — firma

progettazione
ARCH. MASSIMO FORNALÈ — timbro e firma

direzione lavori
GEOM. GIANLUCA BELLIGOLI — timbro e firma

scala disegno: varie
data: 08/02/2018