SCHEMA LOTTI - SC. 1:1000

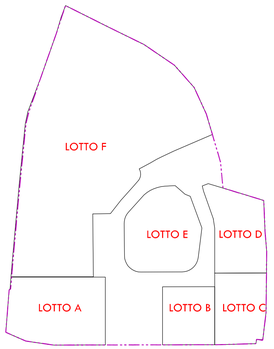

Via Maiotta - Oliosi

PLANIMETRIA DI PROGETTO - SC. 1:250

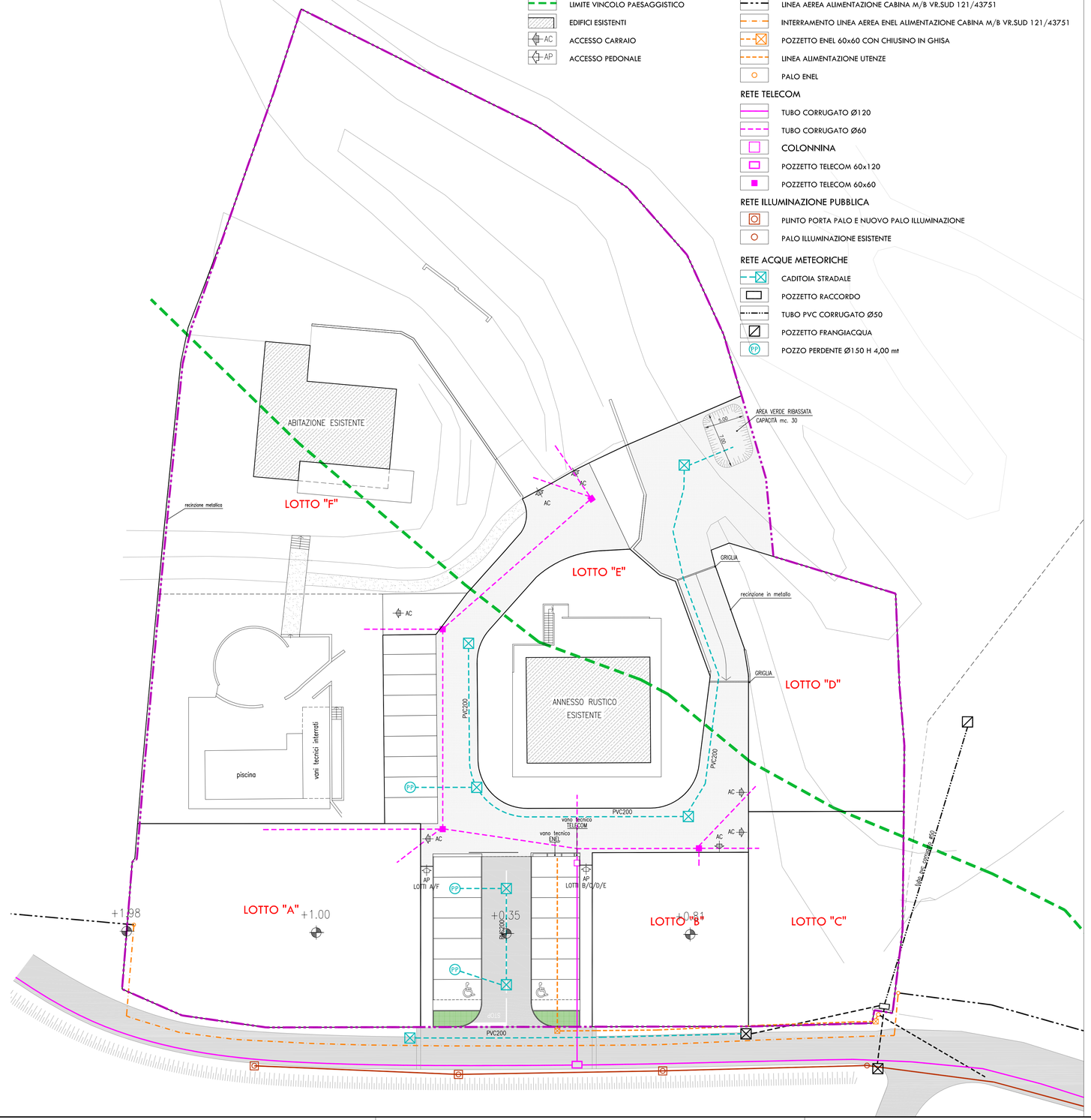

LEGENDA

- AMBITO P.U.A. (381,48 m.)
- LIMITE VINCOLO PAESAGGISTICO
- EDIFICI ESISTENTI
- AC ACCESSO CARRAIO
- AP ACCESSO PEDONALE

RETI DI PROGETTO

RETE ENEL

- LINEA AEREA ALIMENTAZIONE CABINA M/B VR.SUD 121/43751
- INTERRAMENTO LINEA AEREA ENEL ALIMENTAZIONE CABINA M/B VR.SUD 121/43751
- POZZETTO ENEL 60x60 CON CHIUSINO IN GHISA
- LINEA ALIMENTAZIONE UTENZE
- PALO ENEL

RETE TELECOM

- TUBO CORRUGATO Ø120
- TUBO CORRUGATO Ø60
- COLONNINA
- POZZETTO TELECOM 60x120
- POZZETTO TELECOM 60x60

RETE ILLUMINAZIONE PUBBLICA

- PLINTO PORTA PALO E NUOVO PALO ILLUMINAZIONE
- PALO ILLUMINAZIONE ESISTENTE

RETE ACQUE METEORICHE

- CADITOIA STRADALE
- POZZETTO RACCORDO
- TUBO PVC CORRUGATO Ø50
- POZZETTO FRANGIACQUA
- PP POZZO PERDENTE Ø150 H 4,00 mt

POZZETTO ENEL - SC. 1:25

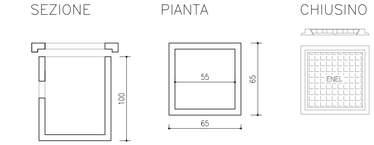

POZZO DRENANTE ACQUE BIANCHE - SC. 1:50

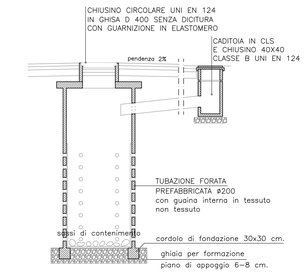

CADITOIA STRADALE - SC. 1:25

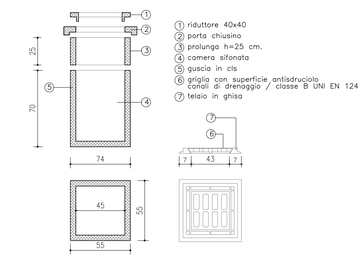

POZZETTO TELECOM - SC. 1:50

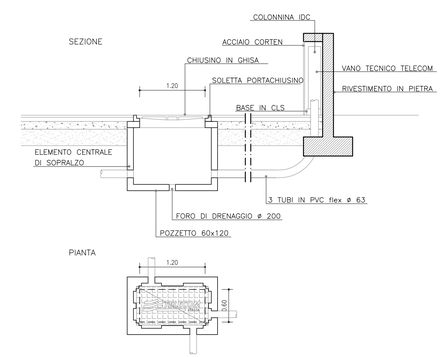

PALO ILLUMINAZIONE PUBBLICA - SC. 1:50

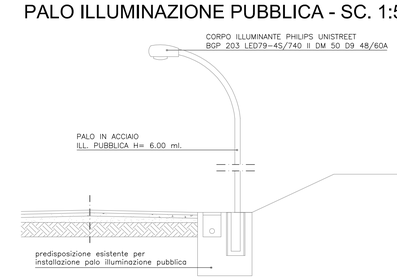

GIANLUCA BELLIGOLI STUDIO s.a.s.
Via Bengasi n.5
37134 - Verona
tel. 324 8025907
studiobelligoli@gmail.com

comune
VALEGGIO SUL MINCIO

provincia
VERONA

TAV. 8/9

PLANIMETRIA STATO DI PROGETTO - RETI IMPIANTI:
ENEL - TELECOM - ILLUMINAZIONE PUBBLICA
RACCOLTA ACQUE METEORICHE

oggetto
P.U.A. SANTA LUCIA
PIANO DI LOTTIZZAZIONE DENOMINATO SANTA LUCIA, IN COMUNE DI VALEGGIO SUL MINCIO
LOCALITÀ SANTA LUCIA AI MONTI, VIA MAIOTTA-OLIOSI

richiedenti/proprietari
FERRARI GRAZIANO
firma

progettazione
ARCH. MASSIMO FORNALÈ
timbro e firma

direzione lavori
GEOM. GIANLUCA BELLIGOLI
timbro e firma

scala disegno
varie

data
08/02/2018