

COMUNE DI VALEGGIO SUL MINCIO
Provincia di Verona

P1

Elaborato

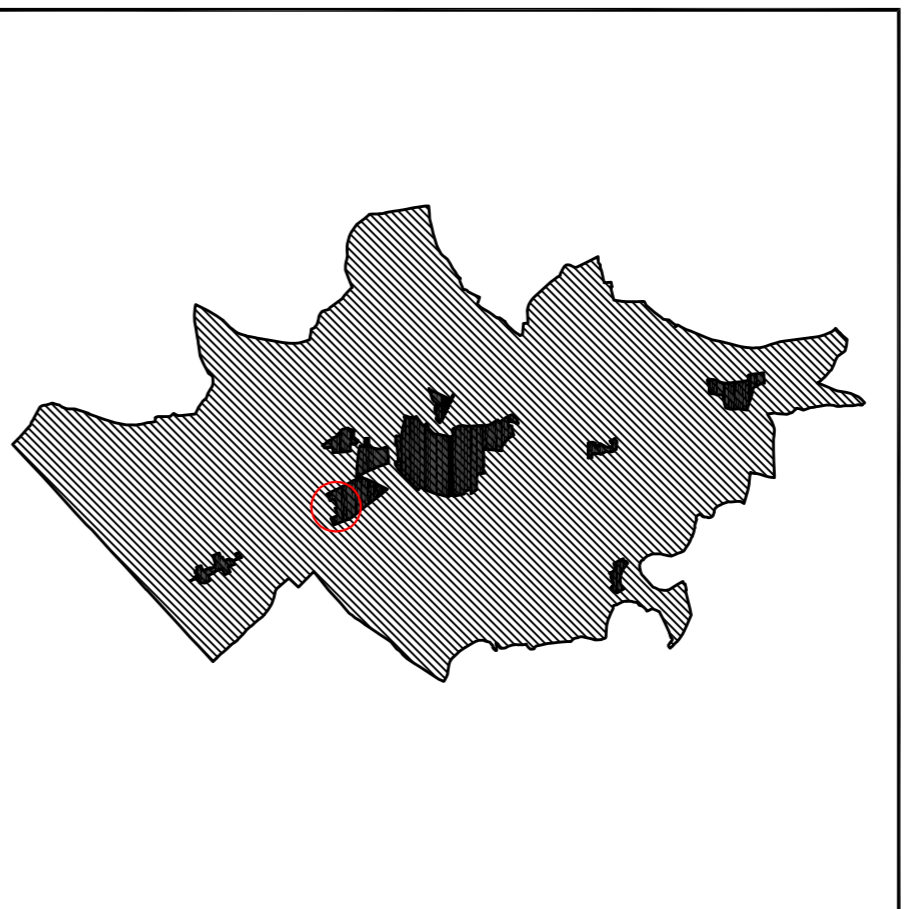
3

Scala

varie

VARIANTE N. 2
AL PRIMO PIANO DEGLI INTERVENTI

DETTAGLIO ZONA D2



Il Sindaco
Angelo Toscani

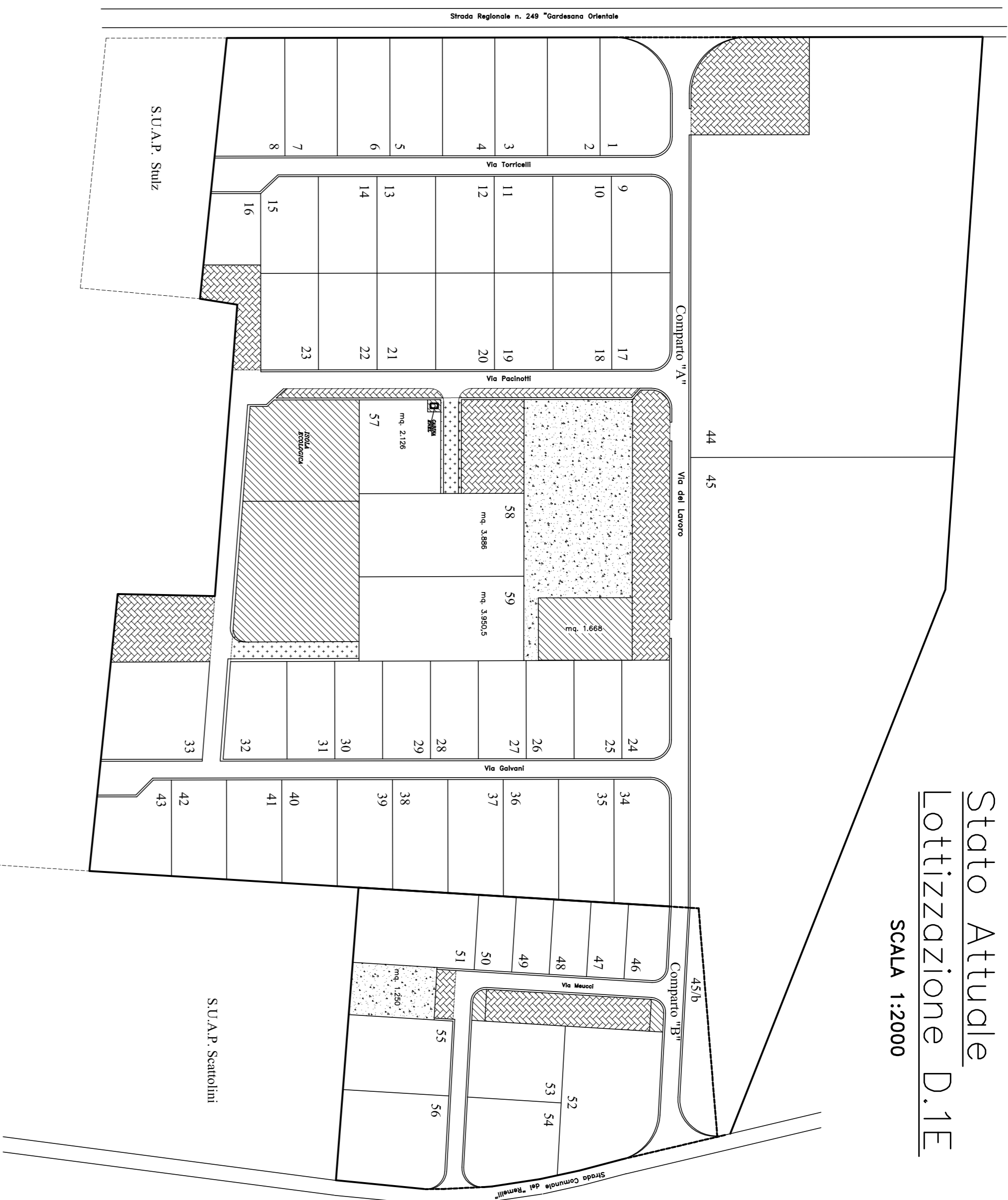
Il Segretario comunale
Dot. Giovanni Peruzzi

I Progettisti
Settore Urbanistica
Arch. Anna Grazi
Settore Edilizia Privata
Arch. Ivo Mazzi

DATA settembre 2015

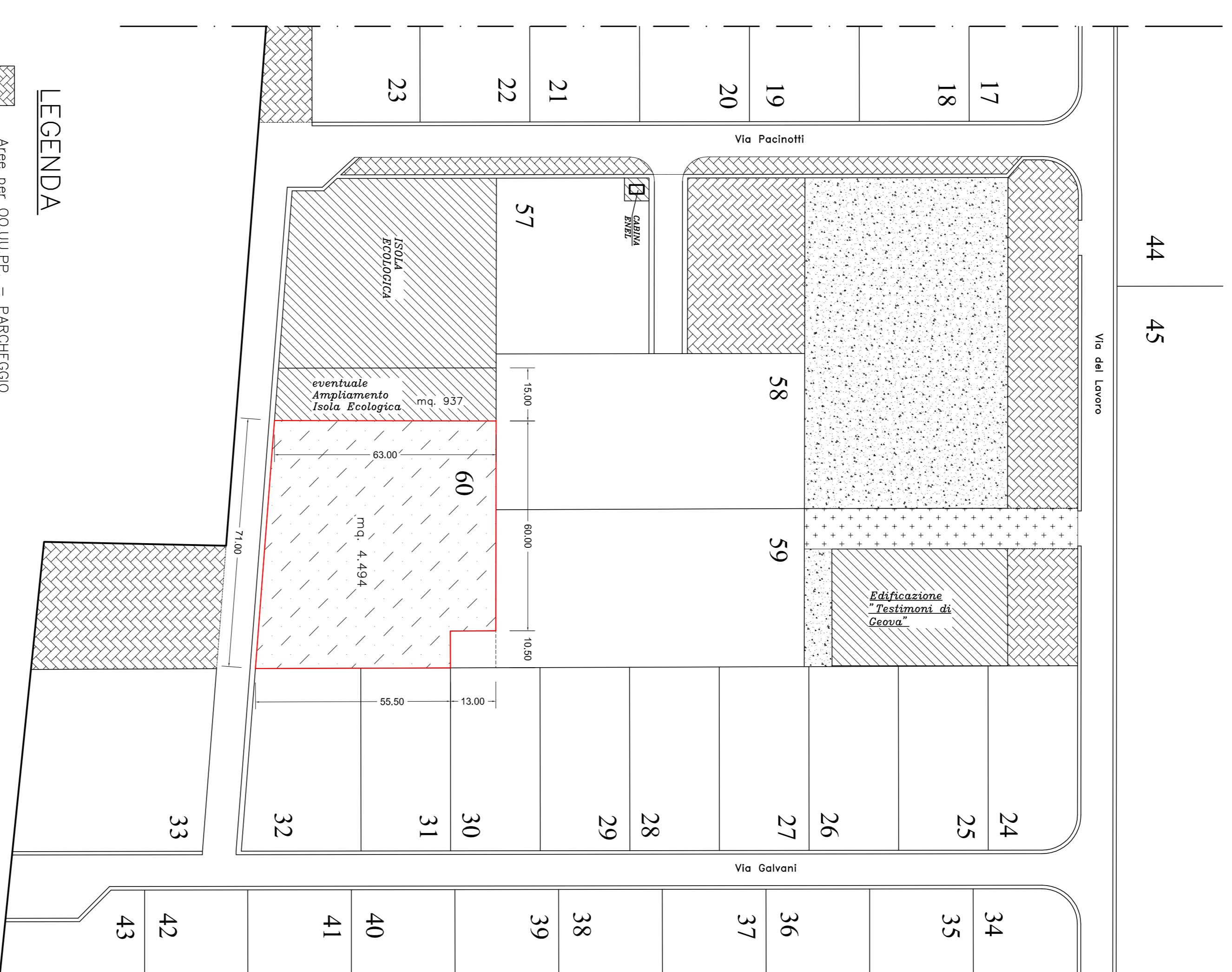
Stato Attuale
Lottizzazione D.1E

SCALA 1:2000



DETTAGLIO INTERVENTO DI VARIANTE

SCALA 1:1000



LEGENDA

- Aree per 00.UU.PP. - PARCHEGGIO
- Aree per 00.UU.PP. - VERDE ATTREZZATO
- Aree per 00.UU.SS. - VERDE, Isola Ecologica.
- NUOVI LOTTI
- NUOVE STRADE

NUOVI LOTTI edificabili			
n.	superficie	i. ed.	sup. cop. edif.
60	4.494,0	50%	2.247,0

Dati e Norme di Zona

Zona D.2	PdL D.1E
Indice di edificabilità territoriale	mc/mq -----
Indice di edificabilità fondiaria	mc/mq -----
Superficie minima del lotto	mq 800
Superficie massima del lotto	mq -----
Rapporto massimo di copertura	% 50
Numero massimo dei piani abitabili	n -----
Altezza massima dei fabbricati	ml 10,00
Distanza minima dal ciglio stradale	ml 10,00
Distanza minima dai confini	ml 5,00
Distacco minimo tra fabbricati diversi	ml 10,00
Distacco minimo tra corpi di uno stesso edificio	ml -----
Destinazione delle superfici scoperte a colture o giardini (fruttivo)	% -----
Destinazione delle superfici scoperte a passaggi pavimentati (massimo)	% -----
Cavei	-----
Cortili chiusi	-----

Particolare Nuovo accesso al Lotto n. 59
SCALA 1:500

