

COMUNE DI VALEGGIO SUL MINCIO VR

TITOLARI

DALMOLIN SILVANA - SYMFYO S.R.L.S.

PIANO URBANISTICO ATTUATIVO

"DALMOLIN COSTANTE"

LOTTIZZAZIONE RESIDENZIALE

VIA DON GIOVANNI BELTRAME

n° 1830

Tav rev.2

13

data 15.02.21

RETE IDRICA

- PLANIMETRIA

- PARTICOLARI:

schema allaccio alla rete idrica / scavo tipo saracinesca/scarico di fondo/idrante

RICHIEDENTI

DALMOLIN SILVANA

SYMFYO S.R.L.S.

PROGETTO e D.L.

ORDINE

ARCHITETTI

PAESAGGISTI

CONSERVATORI

della provincia di

VERONA

Alfonso Martinelli Rizzieri

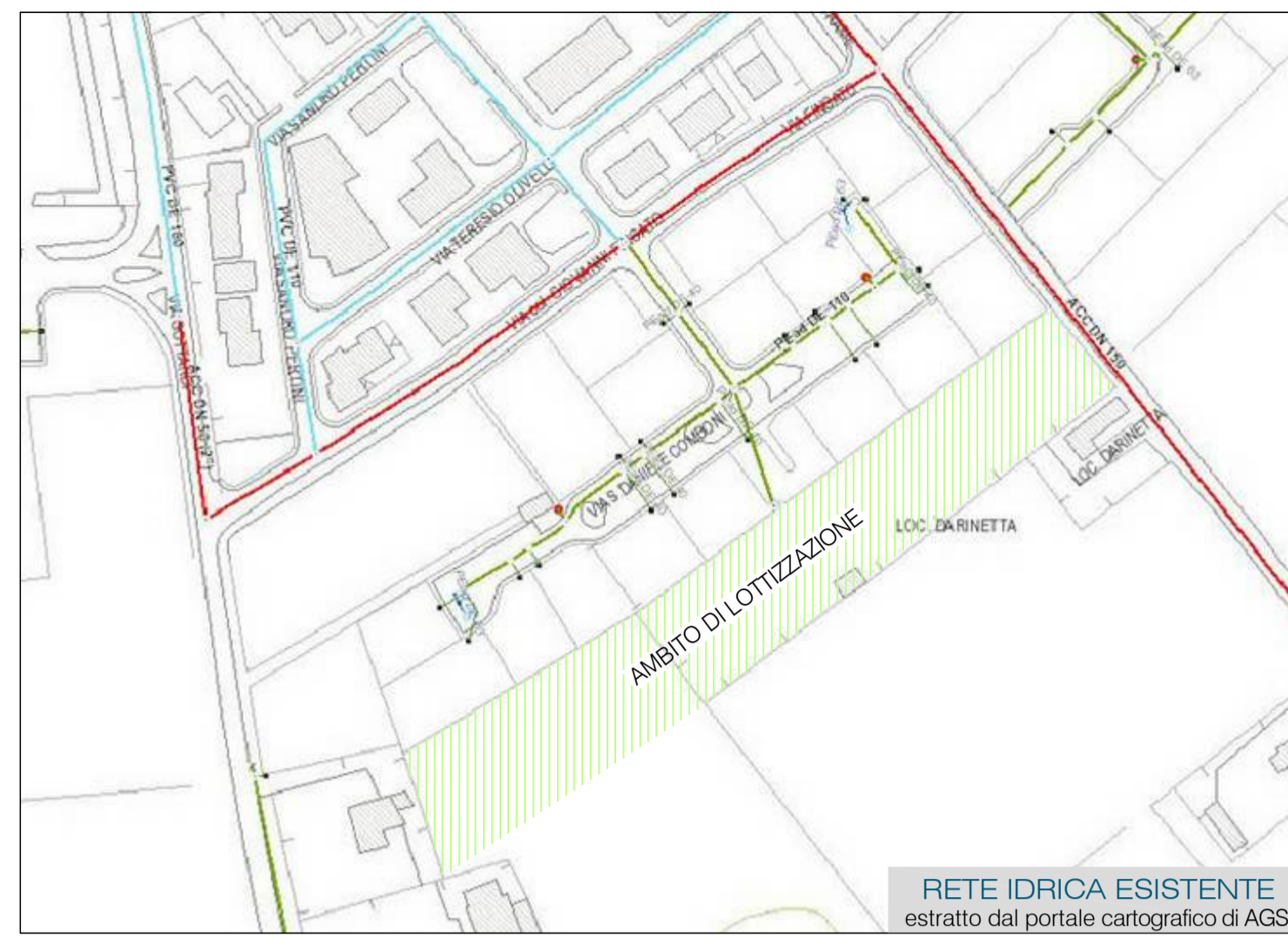
1001

sezione A

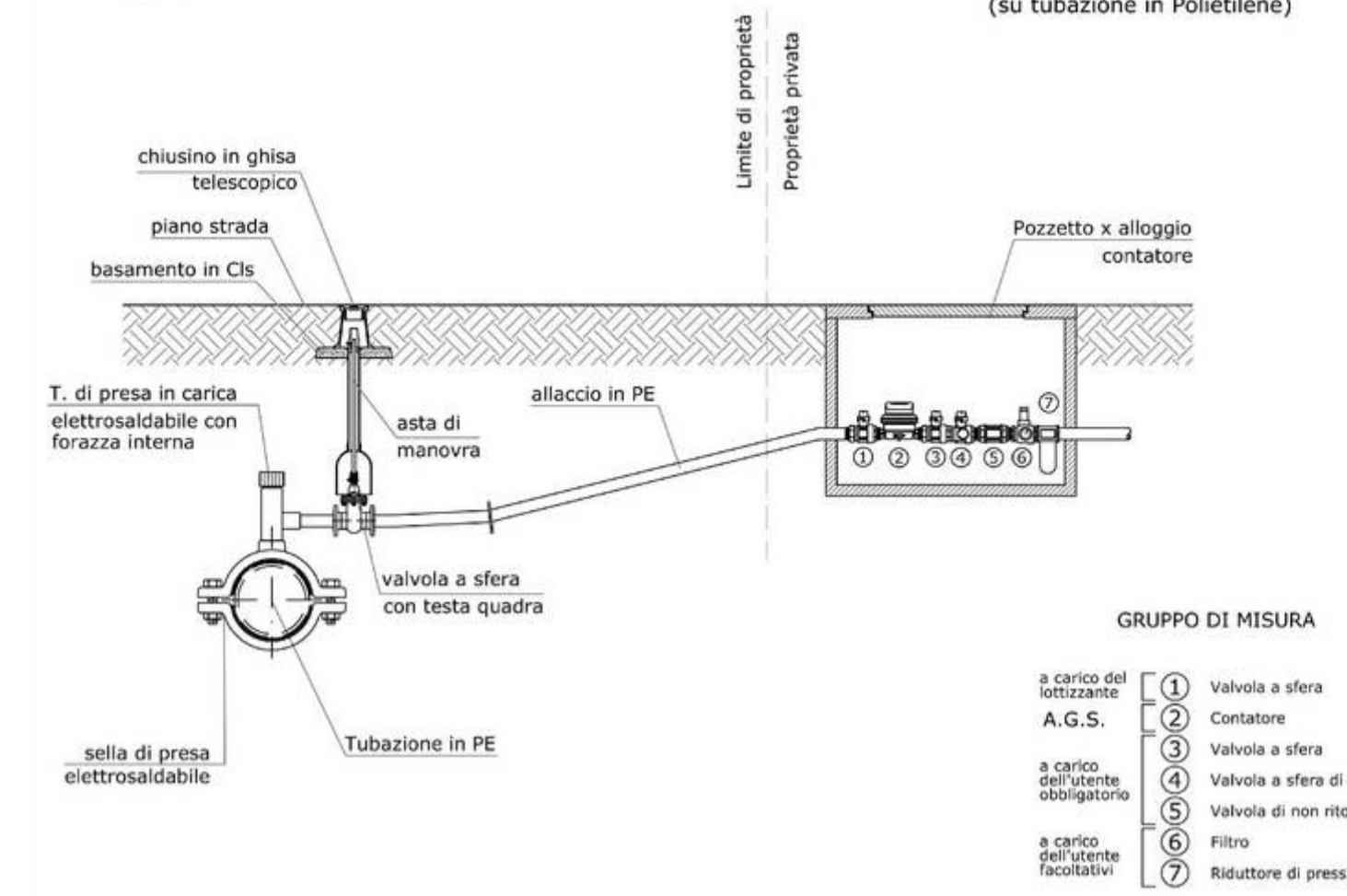
settore architettura

ARCHITETTO

QUESTA TAVOLA È PROTETTA AI SENSI DELLA L. 633/11 "PROTEZIONE DEL DIRITTO D'AUTORE E DI ALTRI DIRITTI CONNESSI AL SUO ESERCIZIO" PERTANTO È VIETATA QUALSIASI RIPRODUZIONE INTEGRALE O PARZIALE DELLA STESSA SENZA AVERNE CONSEGUITO L'AUTORIZZAZIONE

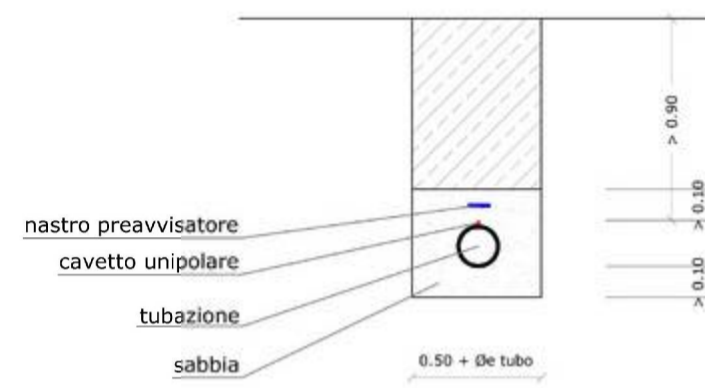


Allegato D8



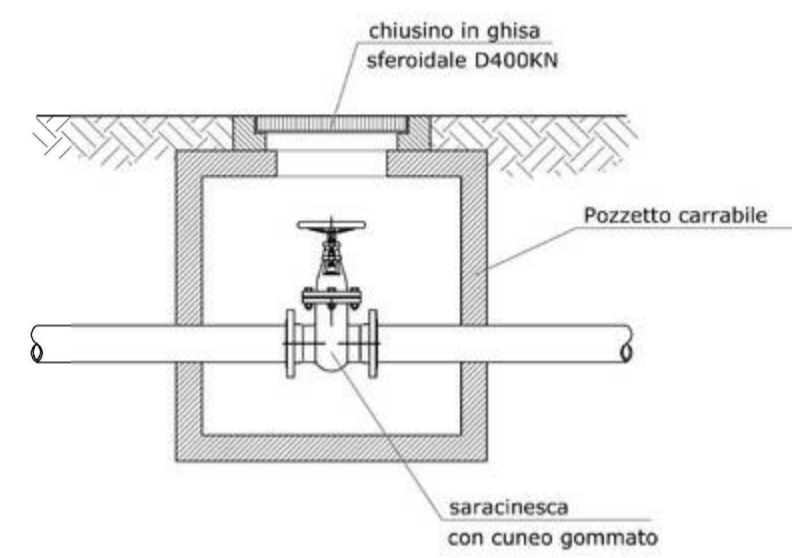
Allegato D1

Sezione di scavo tipo rete idrica



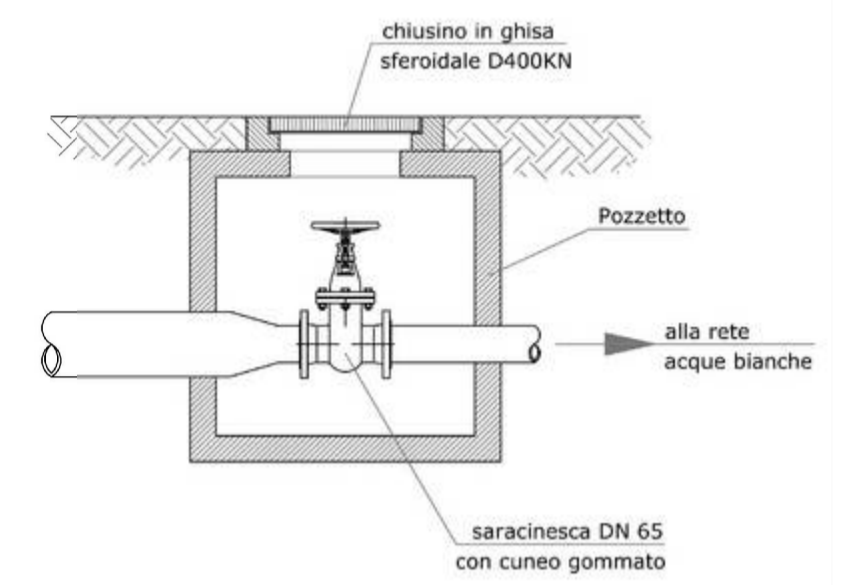
Allegato D4

Saracinesca



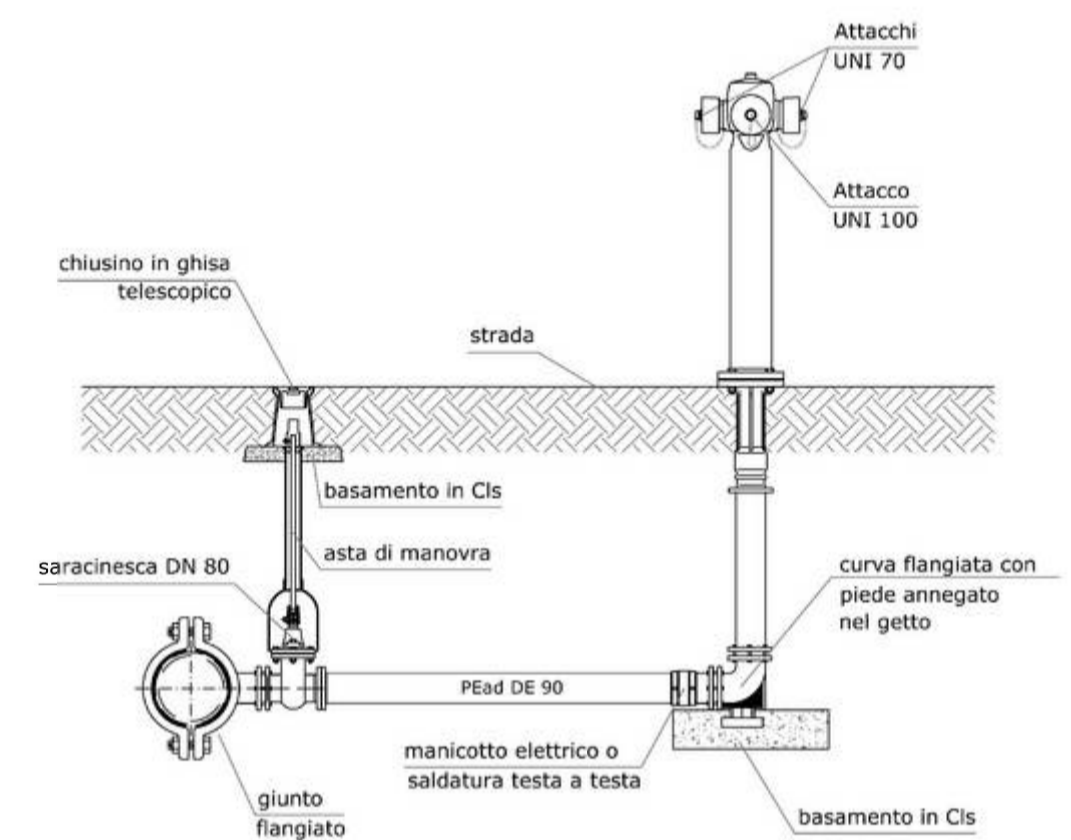
Allegato D5

Scarico di fondo




Allegato D7

Idrante

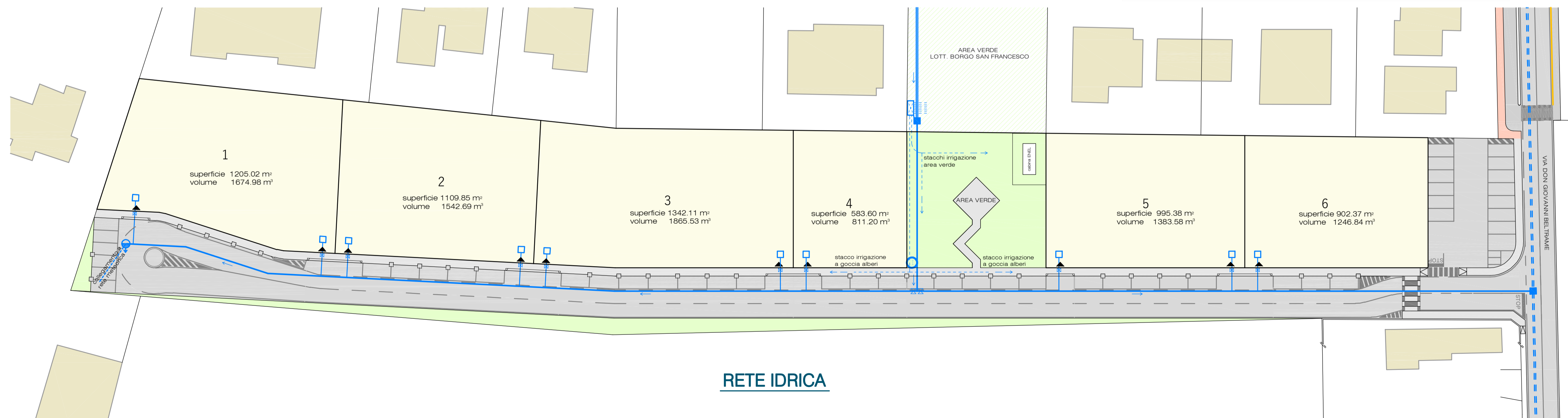


LEGENDA RETE IDRICA

==	condotta principale	⊠	collettore centralina irrigazione esistente
---	rete esistente PE Ø110	⊗	valvola di chiusura allacciamento
■	pozzetto di collegamento alla rete esistente con saracinesca Ø100 PN16	□	stacco per allacciamento ai lotti
—	Tubazione di distribuzione PE Ø100 RC plus multistrato di classe MRS 10	○	Idrante soprasuolo
⊗	Saracinesca	---	condotta irrigazione
⊕	Pozzetto con scarico di fondo		



PLANIMETRIA  
scala 1:500



RETE IDRICA