

PROVINCIA DI VERONA | COMUNE DI VALEGGIO SUL MINCIO

PIANO URBANISTICO ATTUATIVO
DENOMINATO "FENILI"

REALIZZAZIONE DI NUOVA LOTTIZZAZIONE A PREVALENZA RESIDENZIALE SITA NEL COMUNE DI VALEGGIO SUL MINCIO IN LOCALITA' FENILI

TAVOLA 06

PROGETTO SOTTOSERVIZI
Linea gas

PLANIMETRIA | Scala 1:200
Indicazione della linea gas esistente
Progetto delle nuove utenze

SEZIONI | Scala 1:50
Indicazione della linea esistenti/progettate
indicazioni della nuova linea gas

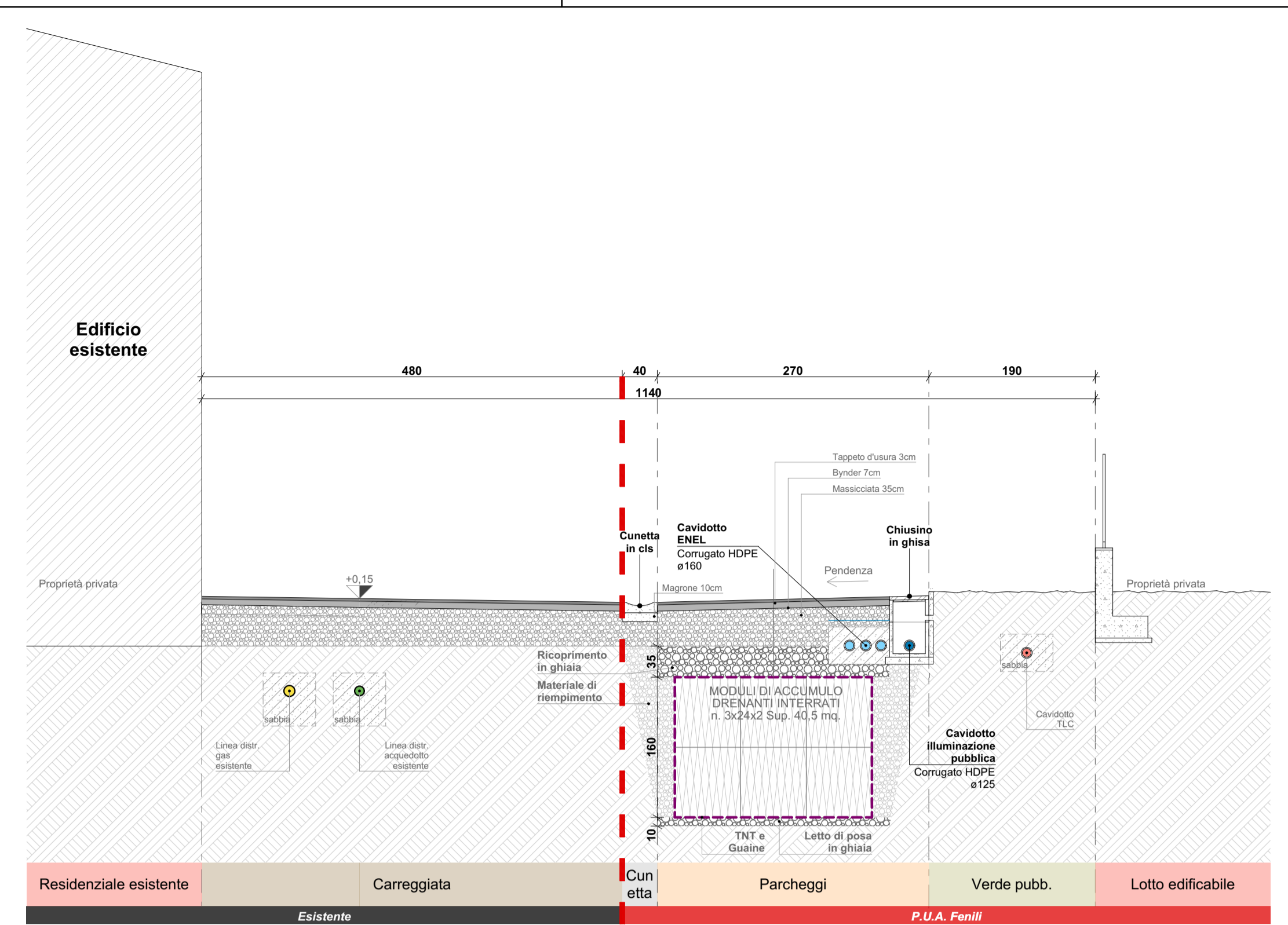
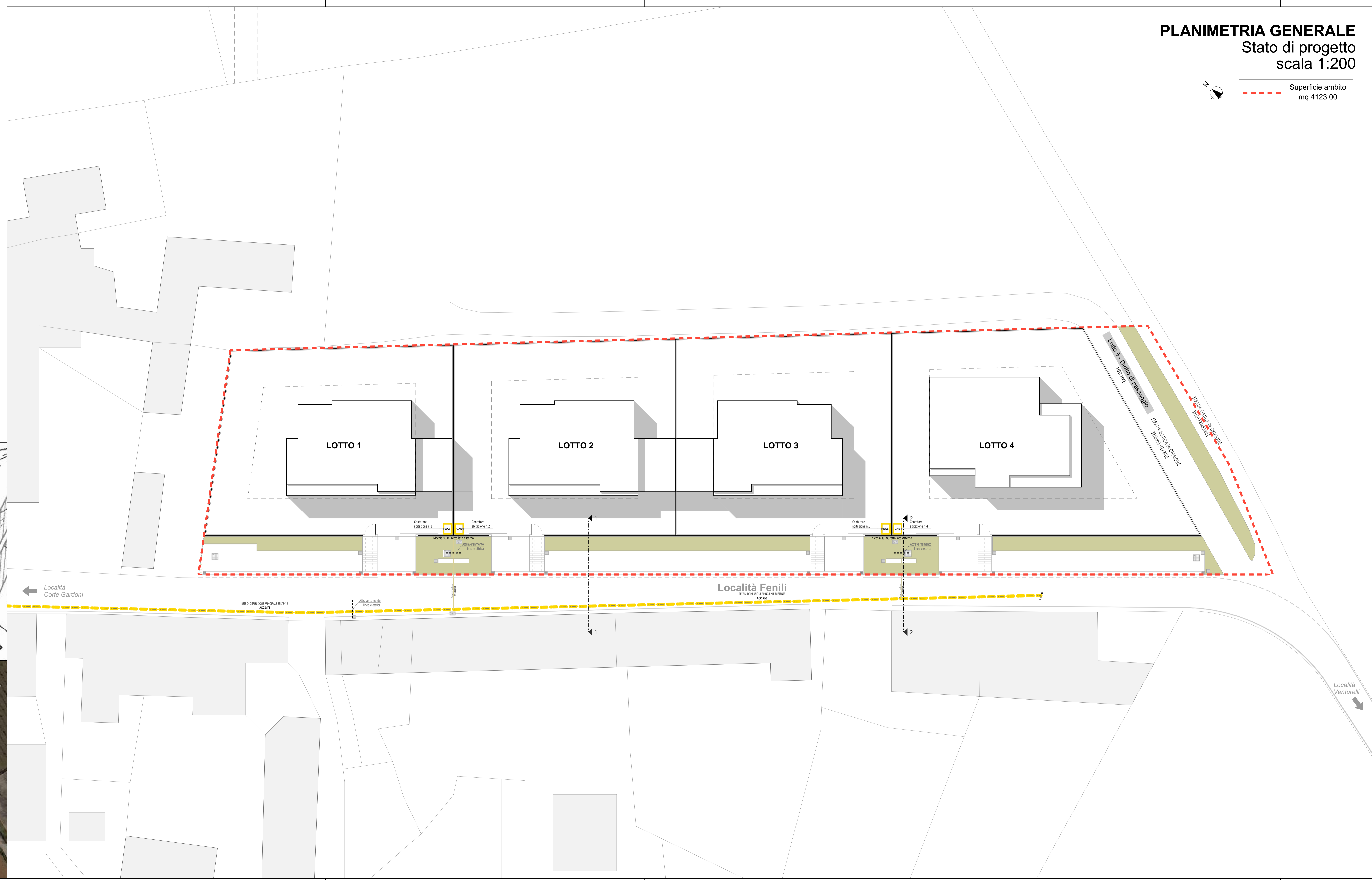
Il committente: LUIDES S.R.L.
Il progettista: Dott. Arch. Massagranda Enrico

Data: 12 Maggio 2023 | Scala: 1:1000 / 1:200

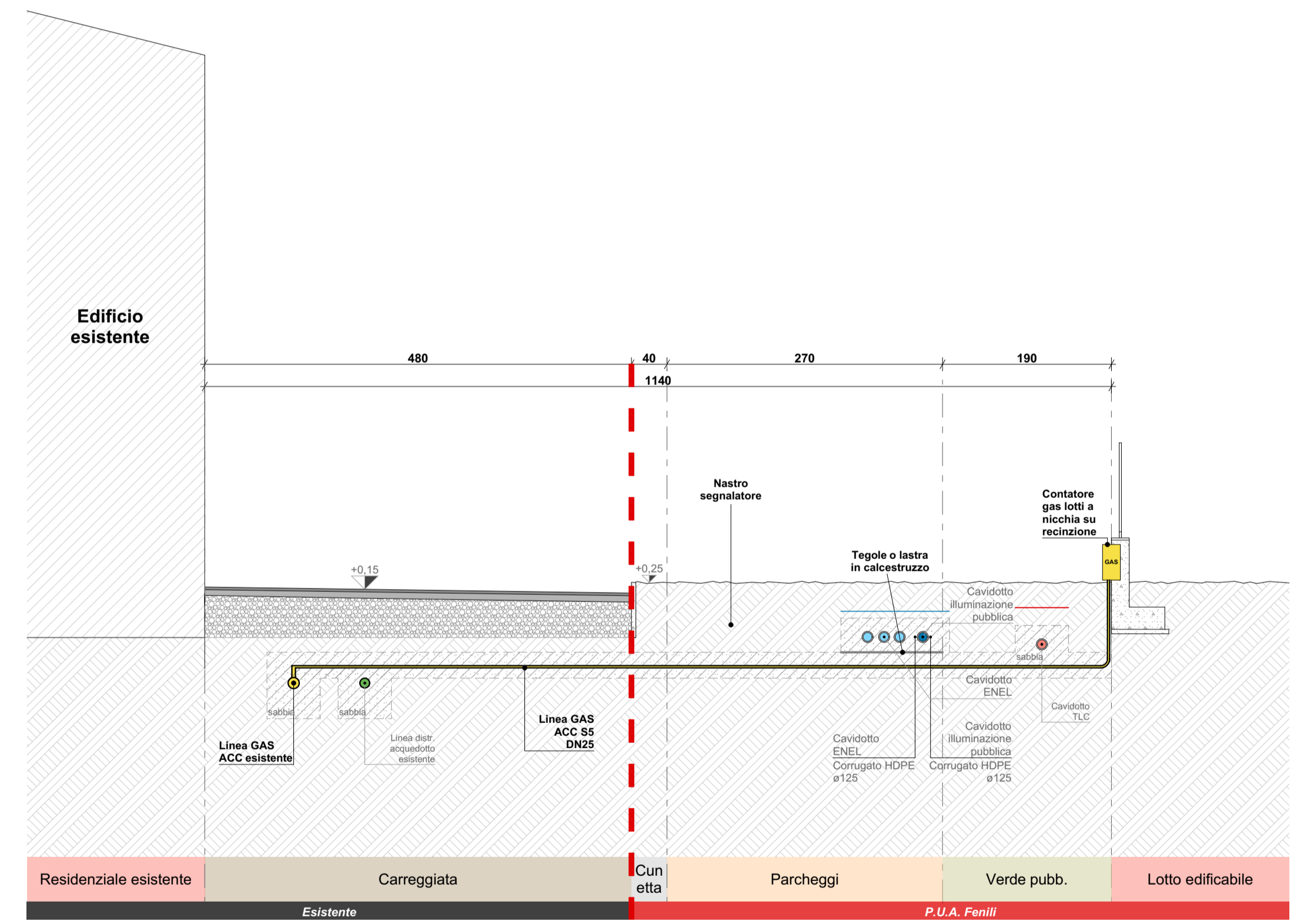
Via XXV Aprile, 21 - 37053 Cerea (VR)
PEC: enrico.massagranda@archiworldpec.it

PLANIMETRIA GENERALE
Stato di progetto
scala 1:200

Superficie ambito
mq 4123.00



SEZIONE 1-1



SEZIONE 2-2

LEGENDA

- Delimitazione dell'ambito di intervento del P.U.A. (Red dashed line)
- Delimitazione dei lotti residenziali (Black dashed line)
- Rede di distribuzione interrata esistente ACC. S8/SS DE125 (?) (Yellow dashed line)
- Allacci ai lotti, tubazione interrata HDPE PE80 EN1555 S5 DN40 (Green dashed line)
- Contatore utenza (Yellow box labeled GAS)
- Superficie a verde (Green shaded area)
- Aree soggette a diritto di passaggio (Hatched area)
- Edifici esistenti esterni all'area di intervento (Grey shaded area)

