

PIANO URBANISTICO ATTUATIVO
DENOMINATO "FENILI"

REALIZZAZIONE DI NUOVA LOTTIZZAZIONE A PREVALENZA RESIDENZIALE SITA NEL COMUNE DI VALEGGIO SUL MINCIO IN LOCALITA' FENILI

TAVOLA 05.1

PROGETTO SOTTOSERVIZI
Rete illuminazione pubblica

PLANIMETRIA *Scala 1:200*
Indicazione della linea elettrica esistente
Progetto della nuova illuminazione pubblica

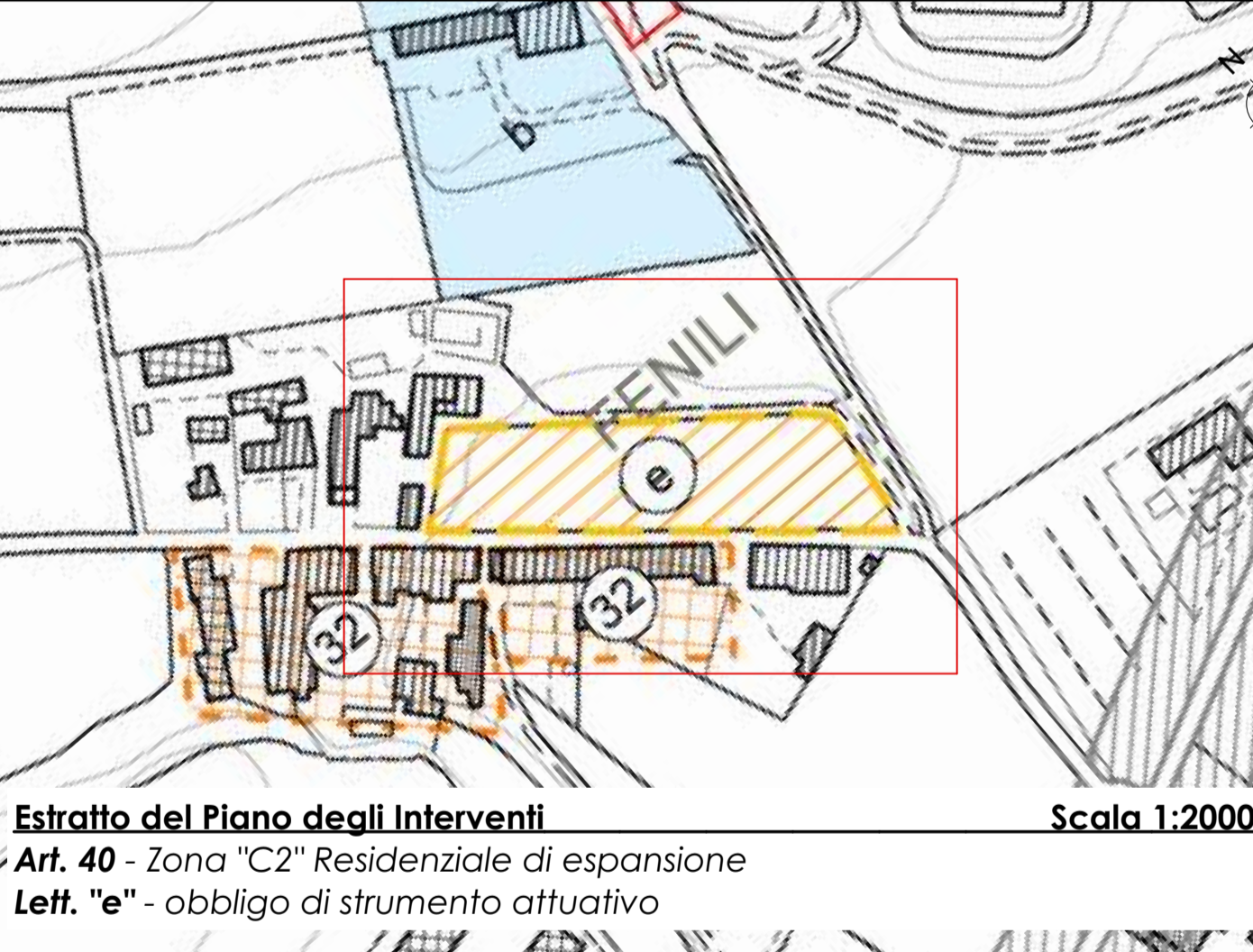
SEZIONI *Scala 1:50*
Indicazione della linee esistenti/progettate
indicazioni della nuova linea di distribuzione elettrica pubblica

Il committente
LUIDES S.R.L.

Il progettista
Dott. Arch. Massagrane Enrico

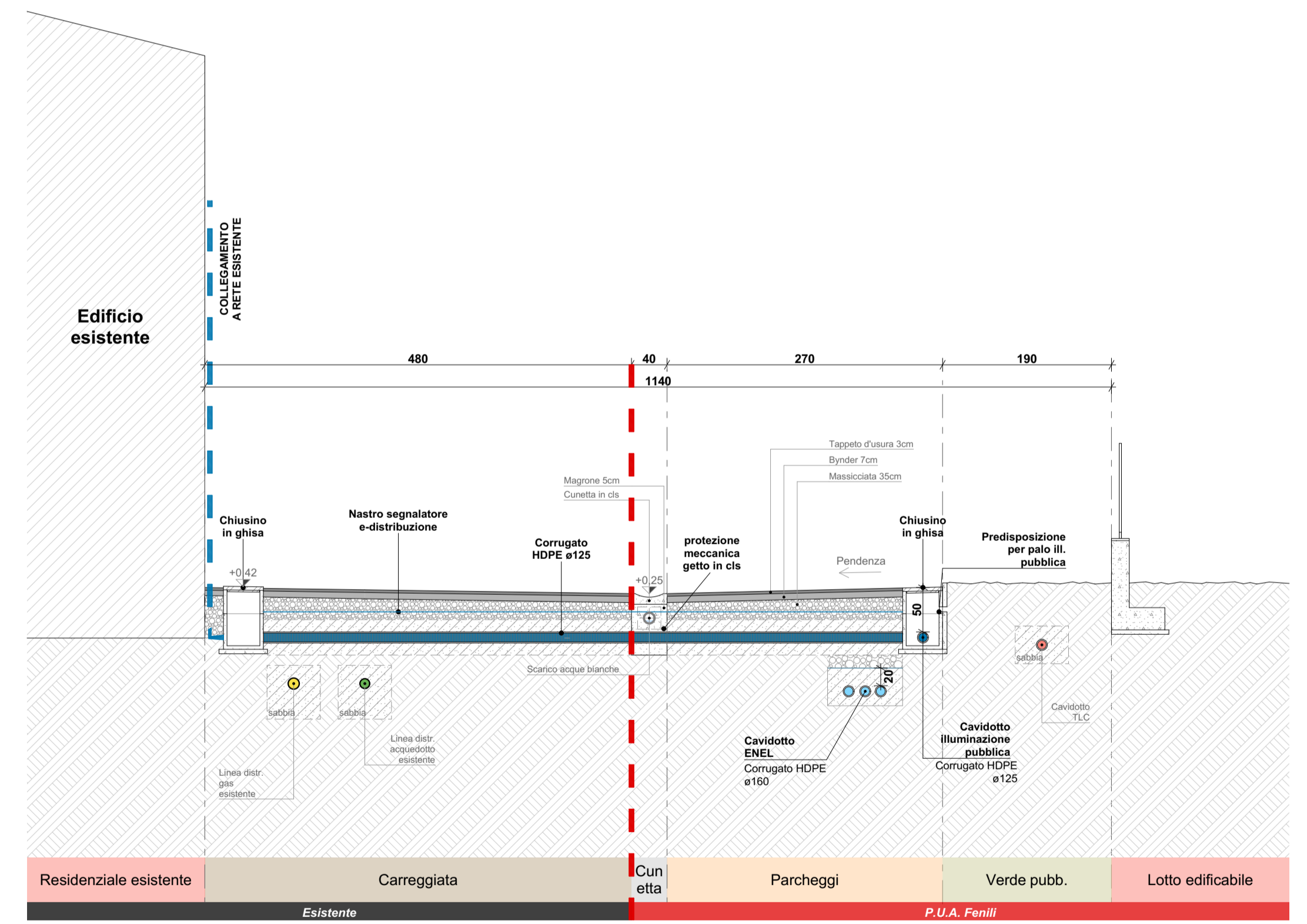
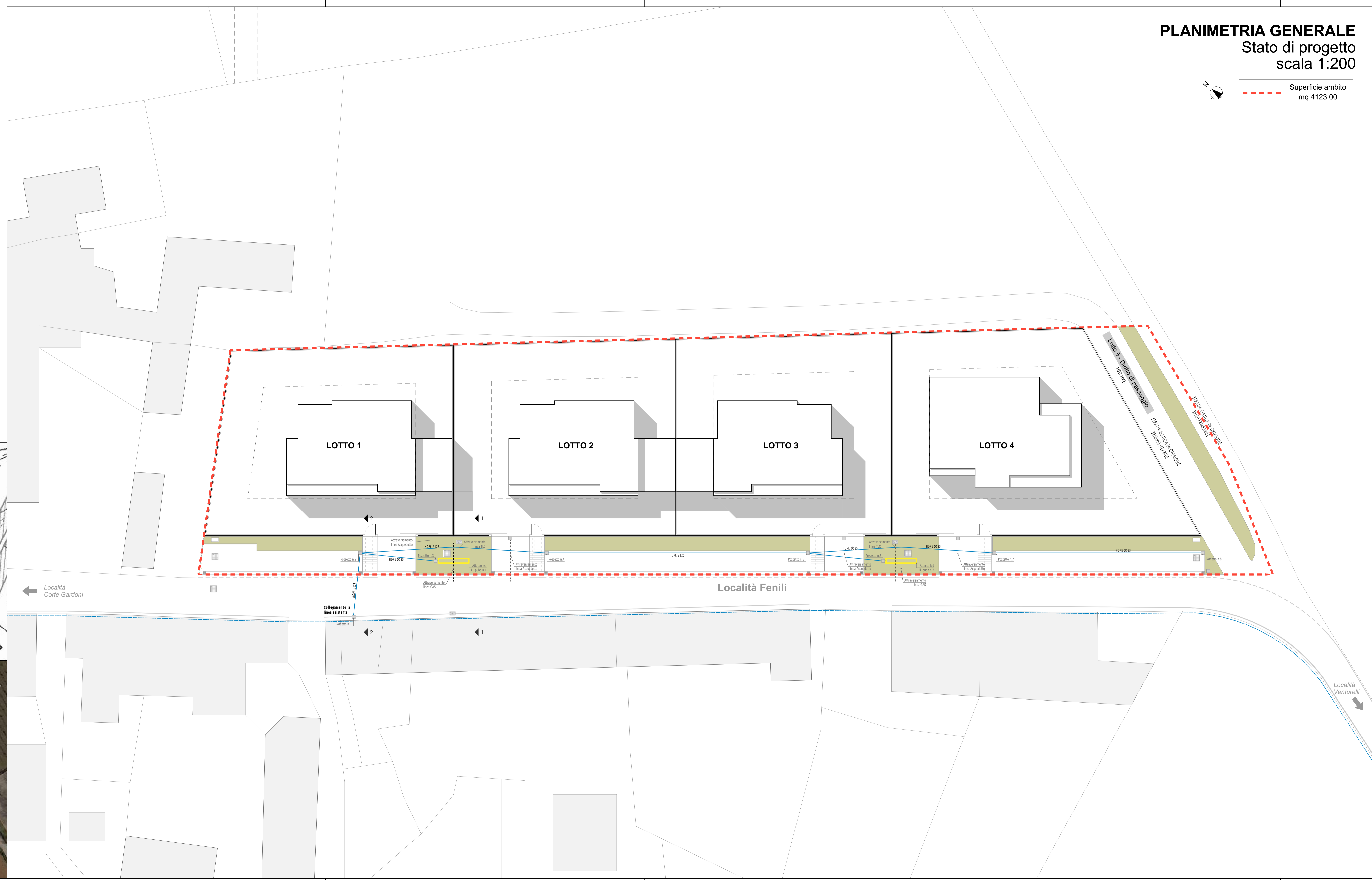
Data: 12 Maggio 2023
Scala: 1:1000 / 1:200

Via XXV Aprile, 21 - 37053 Cerea (VR)
PEC: enrico.massagrane@archiworldpec.it



PLANIMETRIA GENERALE
Stato di progetto
scala 1:200

Superficie ambito
mq 4123.00



SEZIONE 2-2

LEGENDA

- Delimitazione dell'ambito di intervento del P.U.A. - - - - -
- Delimitazione dei lotti residenziali
- Linea illuminazione pubblica HDPE Ø125 —————
- Linea distribuzione residenziale HDPE Ø160 —————
- Linea a LED illuminazione pubblica —————
- Superficie a verde
- Aree soggette a diritto di passaggio
- Edifici esistenti esterni all'area di intervento
- Pozzetti di ispezione/collegamento in cts con chiusino in ghisa
- Allaccio contatore abitazione ENEL