

PIANO URBANISTICO ATTUATIVO
DENOMINATO "FENILI"

REALIZZAZIONE DI NUOVA LOTTIZZAZIONE A PREVALENZA RESIDENZIALE SITA NEL COMUNE DI VALEGGIO SUL MINCIO IN LOCALITA' FENILI

TAVOLA
03

STATO DI PROGETTO

PLANIMETRIE *Scala 1:500*

Planimetria con schema delle aree

- confini di proprietà

- utilizzo delle aree

- edifici esistenti

- fasce di rispetto

Planimetria delle aree in cessione

Planimetria della viabilità

Planivolumetrico

Planimetria con lo schema delle superfici costruite

Il committente
LUIDES S.R.L.

Il progettista
Dot. Arch. Massagrando Enrico

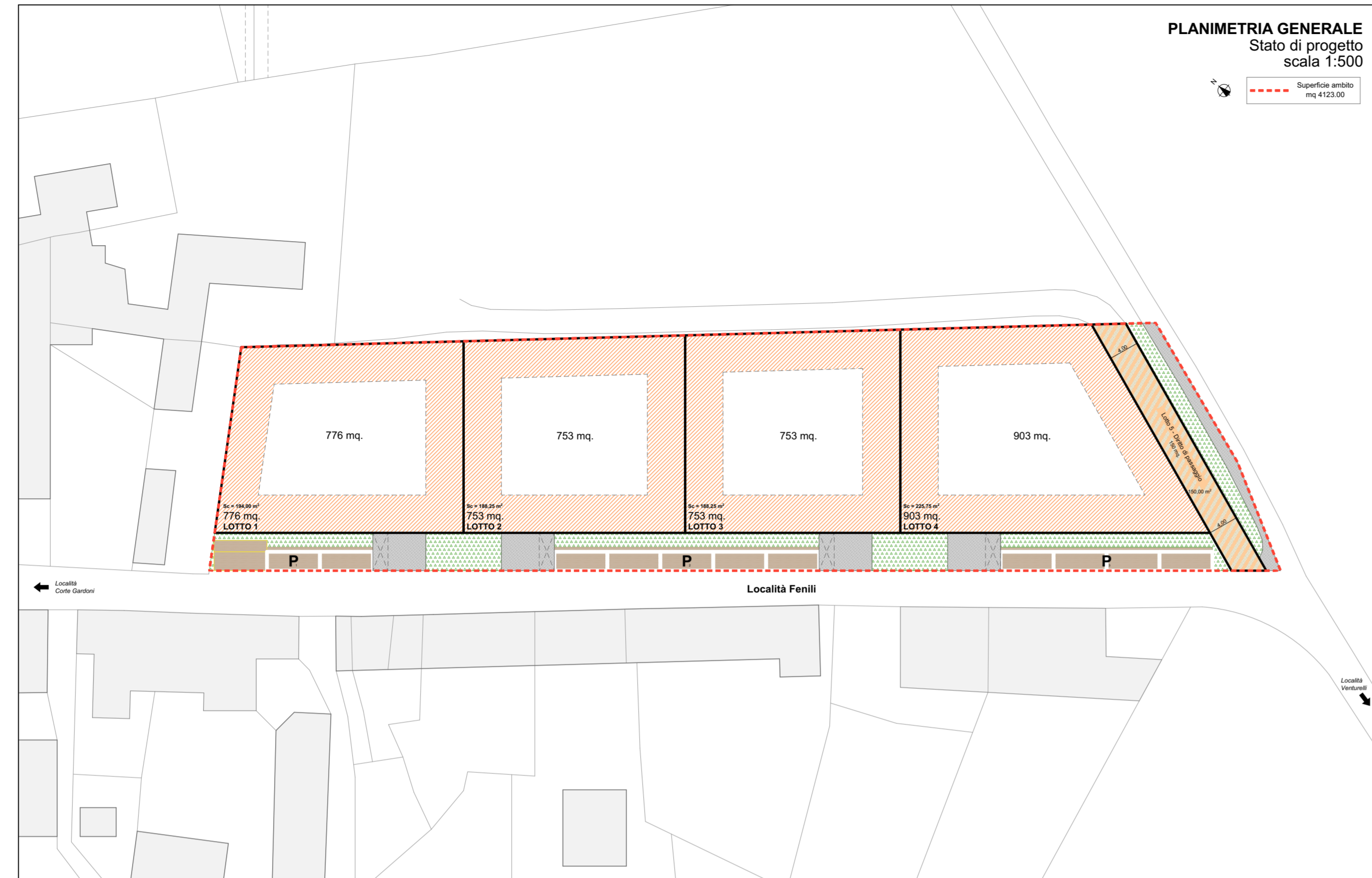
Data: **12 Maggio 2023**

Scala: **1:500**

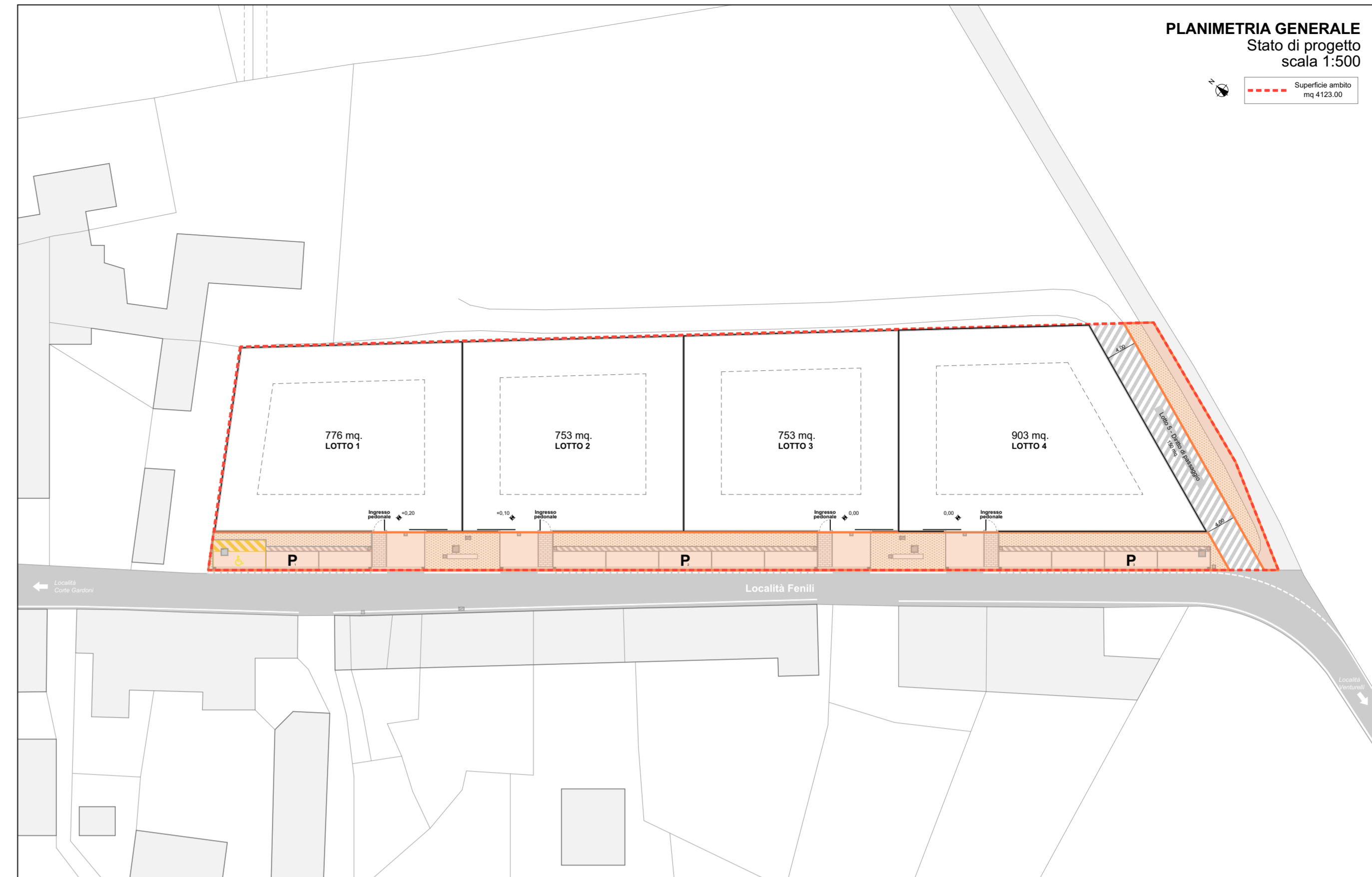
Via XXV Aprile, 21 - 37053 Cerea (VR)

PEC: enrico.massagrando@archiworldpec.it

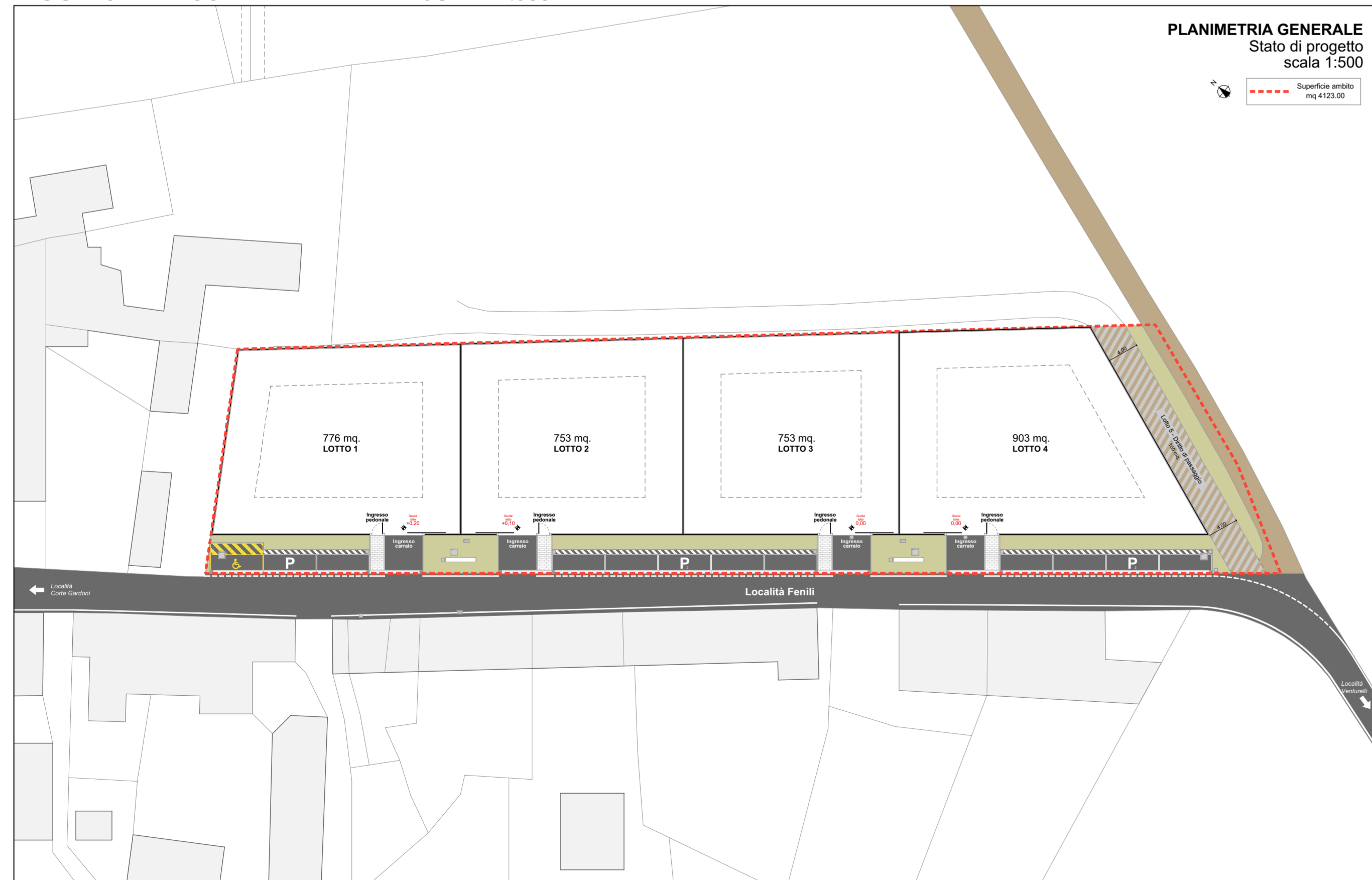
PROGETTUALE - PLANIMETRIA CON SCHEMA DELLE AREE ALLA SCALA 1:500



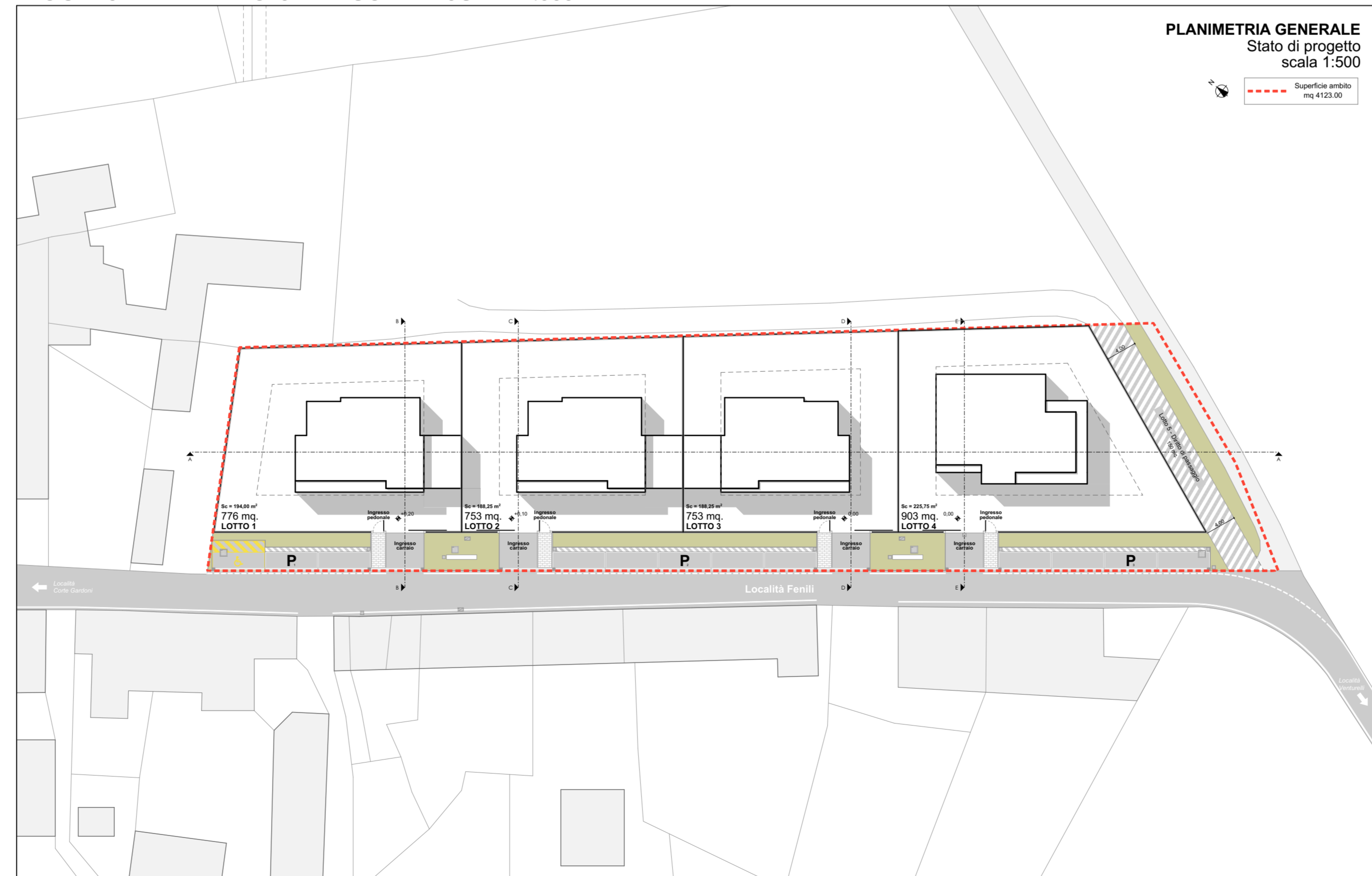
SUPERFICIE IN CESSIONE 1:500



PROGETTUALE - NUOVA VIABILITA' ALLA SCALA 1:500



PROGETTUALE - PLANIVOLUMETRICO ALLA SCALA 1:500



PROGETTUALE - SCHEMA DELLE SUPERFICIE EDIFICATE IPOTIZZATE DALL'INTERVENTO ALLA SCALA 1:500

