

PIANO URBANISTICO ATTUATIVO
DENOMINATO "FENILI"

REALIZZAZIONE DI NUOVA LOTTIZZAZIONE A PREVALENZA RESIDENZIALE SITA NEL COMUNE DI VALEGGIO SUL MINCIO IN LOCALITA' FENILI

TAVOLA
02

RILIEVO DELLO STATO DI FATTO

RILIEVO Scala 1:200

Rilievo dello stato attuale

- altimetrie terreno
- quota s.l.m.
- fabbricati esistenti
- confini di proprietà
- costruzioni e manufatti esistenti
- quota di caposaldo
- verde esistente

PLANIMETRIE Scala 1:500

- Ortofoto dell'area*
- Sovrapposizione dell'area alla mappa catastale*
- Planimetria della viabilità e delle infrastrutture a rete*
- viabilità
- infrastrutture a rete esistenti

Il committente
LUIDES S.R.L.

Il progettista
Dot. Arch. Massagrande Enrico

Data: **12 Maggio 2023**

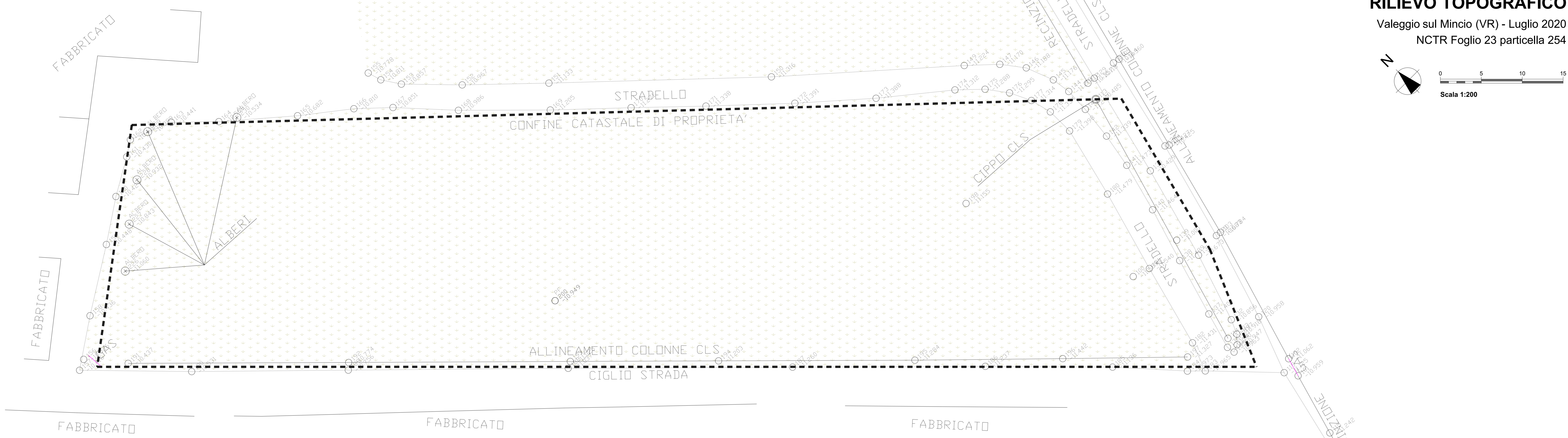
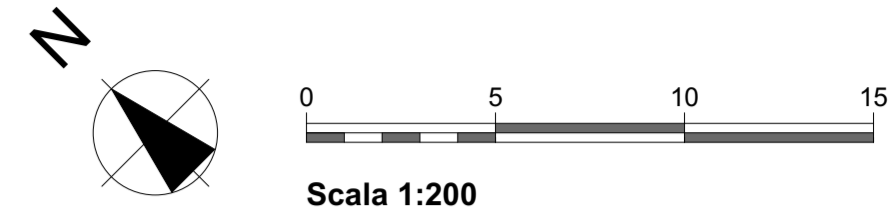
Scala: **1:500 / 1:200**

Via XXV Aprile, 21 - 37053 Cerea (VR)
PEC: enrico.massagrande@archiworldpec.it

RILIEVO TOPOGRAFICO

Valeggio sul Mincio (VR) - Luglio 2020

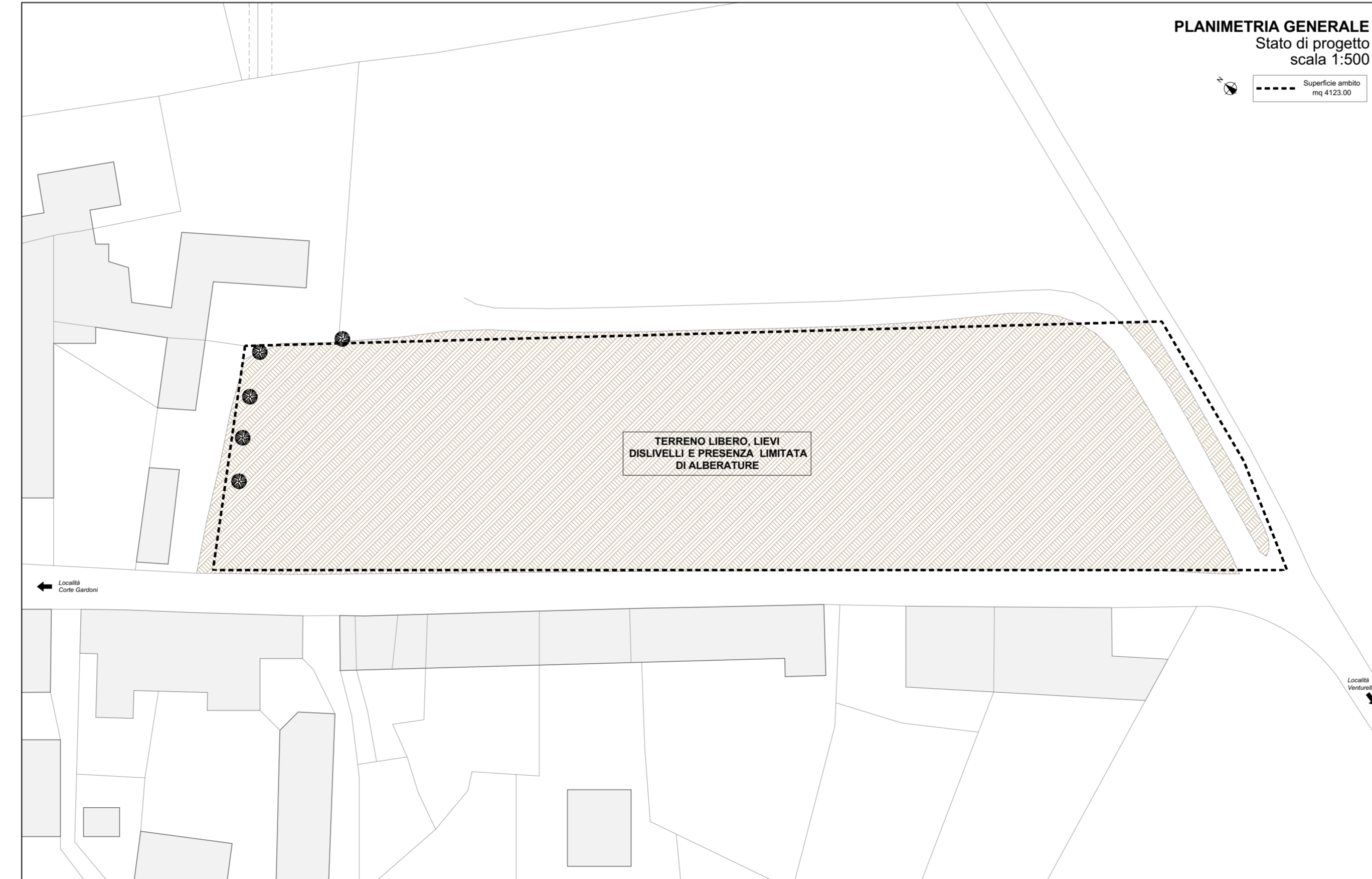
NCTR Foglio 23 particella 254



ORTOFOTO ALLA SCALA 1:500



PLANIMETRIA CATASTALE CON SOVRAPPOSIZIONE DELL'AMBITO DI INTERVENTO ALLA SCALA 1:500



PLANIMETRIA DELLE INFRASTRUTTURE A RETE ESISTENTI

